ด่วนที่สุด

ที่ นศ ๐๐๒๓.๓/ว ๗๓๓๑

ถึง สำนักงานส่งเสริมการปกครองท้องถิ่นอำเภอ ทุกอำเภอ และสำนักงาน/ที่ทำการองค์กรปกครองส่วนท้องถิ่น ทุกแห่ง

ด้วยกรมส่งเสริมการปกครองท้องถิ่นแจ้งจังหวัดนครศรีธรรมราชว่า คณะกรรมการทรัพยากรน้ำแห่งชาติได้มีมติในคราวประชุม ครั้งที่ ๒/๒๕๖๖ เมื่อวันที่ ๒๖ ตุลาคม ๒๕๖๖ เห็นชอบมาตรการรองรับฤดูแล้ง ปี ๒๕๖๖/๒๕๖๗ และโครงการเพิ่มประสิทธิภาพการบริหารจัดการทรัพยากรน้ำเพื่อรองรับสถานการณ์ภัยแล้งและฝนทิ้งช่วง ปี ๒๕๖๗ และให้สำนักงานทรัพยากรน้ำแห่งชาติแจ้งหน่วยงานที่เกี่ยวข้องให้ไปดำเนินการตามมติคณะกรรมการทรัพยากรน้ำแห่งชาติและให้เสนอคณะรัฐมนตรีเพื่อทราบพร้อมทั้งได้มอบหมายหน่วยงานที่เกี่ยวข้องพิจารณาดำเนินการ ความโดยละเอียดปรากฏตามหนังสือกรมส่งเสริมการปกครองท้องถิ่น ด่วนที่สุด ที่ มท ๐๘๑๐.๔/ว ๕๑๗๗ ลงวันที่ ๑๓ ธันวาคม ๒๕๖๖ ที่แนบมาพร้อมนี้

จังหวัดนครศรีธรรมราชพิจารณาแล้ว เพื่อให้การดำเนินการตามมาตรการรองรับฤดูแล้ง ปี ๒๕๖๖/๒๕๖๗ บรรลุเป้าหมายและการติดตามสถานการณ์พื้นที่เฝ้าระวังเสี่ยงขาดแคลนน้ำด้านอุปโภคบริโภคนอกเขตพื้นที่การประปาส่วนภูมิภาค (ประปาท้องถิ่น) ขององค์กรปกครองส่วนท้องถิ่นเป็นไปด้วยความเรียบร้อย จึงขอให้องค์กรปกครองส่วนท้องถิ่นในพื้นที่ดำเนินการ ดังนี้

๑. รับทราบและดำเนินการตามมาตรการรองรับฤดูแล้ง ปี ๒๕๖๖/๒๕๖๗ อย่างเคร่งครัด

๒. รับทราบข้อมูลคาดการณ์พื้นที่เฝ้าระวังเสี่ยงขาดแคลนน้ำด้านอุปโภคบริโภค นอกเขตพื้นที่การประปาส่วนภูมิภาค (พื้นที่ประปาท้องถิ่น) จำนวน ๓๓ จังหวัด ๑๖๗ อำเภอ ๔๑๕ ตำบล เพื่อดำเนินการในส่วนที่เกี่ยวข้อง

๓. พื้นที่เฝ้าระวังเสี่ยงขาดแคลนน้ำด้านอุปโภคบริโภค นอกเขตพื้นที่การประปาส่วนภูมิภาค (พื้นที่ประปาท้องถิ่น) ตามข้อ ๒. ให้จัดทำแผนปฏิบัติการตามภารกิจของหน่วยงานให้สอดคล้องกับมาตรการรองรับฤดูแล้ง ปี ๒๕๖๖/๒๕๖๗ และรายงานผลการดำเนินการตามมาตรการรองรับฤดูแล้ง ปี ๒๕๖๖/๒๕๖๗

๔. รายงานแผนการดำเนินการตามมาตรการรองรับฤดูแล้ง ปี ๒๕๖๖/๒๕๖๗ ตามแบบฟอร์มที่กำหนดให้จังหวัดนครศรีธรรมราชทราบ ภายในวันที่ ๒๑ ธันวาคม ๒๕๖๖ เป็นไฟล์ Excel ทางไปรษณีย์อิเล็กทรอนิกส์ Samartchus@gmail.com พร้อมทั้งรายงานผลการดำเนินการตามมาตรการรองรับฤดูแล้ง ปี ๒๕๖๖/๒๕๖๗ เป็นไฟล์ Excel ทางไปรษณีย์อิเล็กทรอนิกส์ข้างต้น ภายในวันที่ ๒ ของทุกเดือน (เริ่มตั้งแต่วันที่ ๒ มกราคม ๒๕๖๗ จนกว่าจะสิ้นสุดฤดูแล้ง) โดยสามารถดาวน์โหลดแบบรายงานได้ตาม QR Code ที่แนบมาท้ายหนังสือฉบับนี้

จังหวัดนครศรีธรรมราช

๑๓ ธันวาคม ๒๕๖๖

สำนักงานส่งเสริมการปกครองท้องถิ่นจังหวัด
กลุ่มงานส่งเสริมและพัฒนาท้องถิ่น
โทร. ๐ ๗๕๓๕ ๖๑๔๔ ต่อ ๓๑ โทรสาร. ๐ ๗๕๓๕ ๖๓๗๕

สแกนเพื่อดาวน์โหลดแบบรายงาน

กลุ่มงานส่งเสริมและพัฒนาท้องถิ่น
เลขที่รับ 3949
วันที่ 15 ธ.ค. 66
เวลา

ศาลากลางจังหวัดนครศรีธรรมราช
เลขรับ 25460
วันที่ 15 ธ.ค. 66 เวลา ... น.

ด่วนที่สุด

ที่ มท ๐๘๑๐.๔/ว ๕๐๗๗

กรมส่งเสริมการปกครองท้องถิ่น
ถนนนครราชสีมา เขตดุสิต กทม. ๑๐๓๐๐

สำนักงานส่งเสริมการปกครองท้องถิ่นจังหวัดนครศรีธรรมราช
เลขที่รับ 11941
วันที่ 15 ธ.ค. 66
เวลา

๑๓ ธันวาคม ๒๕๖๖

เรื่อง มาตรการรองรับฤดูแล้ง ปี ๒๕๖๖/๒๕๖๗

เรียน ผู้ว่าราชการจังหวัด ทุกจังหวัด

สิ่งที่ส่งมาด้วย ๑. สำเนาหนังสือสำนักงานทรัพยากรน้ำแห่งชาติ ด่วนที่สุด ที่ นร ๑๔๐๕/ว ๙๖๖๖ ลงวันที่ ๒๘ พฤศจิกายน ๒๕๖๖ จำนวน ๑ ฉบับ
๒. มาตรการรองรับฤดูแล้ง ปี ๒๕๖๖/๒๕๖๗ จำนวน ๑ ฉบับ
๓. ข้อมูลคาดการณ์พื้นที่เฝ้าระวังเสี่ยงขาดแคลนน้ำด้านอุปโภคบริโภค นอกเขตพื้นที่การประปาส่วนภูมิภาค (พื้นที่ประปาท้องถิ่น) จำนวน ๑ ฉบับ
๔. แบบฟอร์มแผนและผลปฏิบัติการตามมาตรการรองรับฤดูแล้ง ปี ๒๕๖๖/๒๕๖๗ จำนวน ๑ ฉบับ

ด้วยสำนักงานทรัพยากรน้ำแห่งชาติแจ้งว่า คณะกรรมการทรัพยากรน้ำแห่งชาติได้มีมติในคราวประชุม ครั้งที่ ๒/๒๕๖๖ เมื่อวันที่ ๒๖ ตุลาคม ๒๕๖๖ เห็นชอบมาตรการรองรับฤดูแล้ง ปี ๒๕๖๖/๒๕๖๗ และโครงการเพิ่มประสิทธิภาพการบริหารจัดการทรัพยากรน้ำเพื่อรองรับสถานการณ์ภัยแล้งและฝนทิ้งช่วง ปี ๒๕๖๗ และให้สำนักงานทรัพยากรน้ำแห่งชาติแจ้งหน่วยงานที่เกี่ยวข้องให้ไปดำเนินการตามมติคณะกรรมการทรัพยากรน้ำแห่งชาติและให้เสนอคณะรัฐมนตรีเพื่อทราบพร้อมทั้งได้มอบหมายหน่วยงานที่เกี่ยวข้องพิจารณาดำเนินการ รายละเอียดตามสิ่งที่ส่งมาด้วย ๑

กรมส่งเสริมการปกครองท้องถิ่นพิจารณาแล้ว เพื่อให้การดำเนินการตามมาตรการรองรับฤดูแล้ง ปี ๒๕๖๖/๒๕๖๗ บรรลุเป้าหมาย และการติดตามสถานการณ์พื้นที่เฝ้าระวังเสี่ยงขาดแคลนน้ำด้านอุปโภคบริโภค นอกเขตพื้นที่การประปาส่วนภูมิภาค (ประปาท้องถิ่น) ขององค์กรปกครองส่วนท้องถิ่นเป็นไปด้วยความเรียบร้อย จึงขอให้จังหวัดดำเนินการ ดังนี้

๑. แจ้งองค์กรปกครองส่วนท้องถิ่นดำเนินการ ดังนี้

๑.๑ รับทราบและดำเนินการตามมาตรการรองรับฤดูแล้ง ปี ๒๕๖๖/๒๕๖๗ อย่างเคร่งครัด รายละเอียดตามสิ่งที่ส่งมาด้วย ๒

๑.๒ รับทราบข้อมูลคาดการณ์พื้นที่เฝ้าระวังเสี่ยงขาดแคลนน้ำด้านอุปโภคบริโภค นอกเขตพื้นที่การประปาส่วนภูมิภาค (พื้นที่ประปาท้องถิ่น) จำนวน ๓๓ จังหวัด ๑๖๗ อำเภอ ๔๑๕ ตำบล เพื่อดำเนินการในส่วนที่เกี่ยวข้อง รายละเอียดตามสิ่งที่ส่งมาด้วย ๓

๑.๓ พื้นที่เฝ้าระวังเสี่ยงขาดแคลนน้ำด้านอุปโภคบริโภค นอกเขตพื้นที่การประปาส่วนภูมิภาค (พื้นที่ประปาท้องถิ่น) ตามข้อ ๑.๒ ให้จัดทำแผนปฏิบัติการตามภารกิจของหน่วยงานให้สอดคล้องกับมาตรการฯ และรายงานผลการดำเนินการตามมาตรการฯ รายละเอียดตามสิ่งที่ส่งมาด้วย ๔

/๒. ให้จังหวัด...

๒. ให้จังหวัดรวบรวมข้อมูลแผนปฏิบัติการฯ ตามข้อ ๑.๓ ส่งให้กรมส่งเสริมการปกครองท้องถิ่น ภายในวันที่ ๑๙ ธันวาคม ๒๕๖๖ พร้อมทั้งรายงานผลการดำเนินการตามมาตรการฯ เป็นไฟล์ Excel ส่งทางไปรษณีย์อิเล็กทรอนิกส์ tbuabut.dla@gmail.com โดยระบุหัวข้อเรื่อง "แผนและผลปฏิบัติการตามมาตรการรองรับฤดูแล้ง ปี ๒๕๖๖/๒๕๖๗ จังหวัด ....(ระบุ)........." จัดส่งทุกวันที่ ๒ ของเดือน (เริ่มตั้งแต่วันที่ ๒ มกราคม ๒๕๖๗ จนกว่าจะสิ้นสุดฤดูแล้ง)

จึงเรียนมาเพื่อโปรดพิจารณา

ขอแสดงความนับถือ

(นายศิริพันธ์ ศรีกงพลี)
รองอธิบดี ปฏิบัติราชการแทน
อธิบดีกรมส่งเสริมการปกครองท้องถิ่น

(สิ่งที่ส่งมาด้วย ๑-๔)

กองพัฒนาและส่งเสริมการบริหารงานท้องถิ่น
กลุ่มงานส่งเสริมการพัฒนาโครงสร้างพื้นฐาน
โทร ๐-๒๒๔๑-๙๐๐๐ ต่อ ๔๑๑๓ โทรสาร ๐-๒๒๔๑-๖๙๓๔
ผู้ประสานงาน นางสาวติดตา บัวบุตร

กรมส่งเสริมการปกครองท้องถิ่น
เลขรับ 66271
วันที่ - 1 ธ.ค. 2566
เวลา

ด่วนที่สุด

ที่ นร ๑๔๐๕/ว ๕๖๖๖

สำนักงานทรัพยากรน้ำแห่งชาติ
๘๙/๑๖๘-๑๗๐ ถนนวิภาวดีรังสิต
เขตหลักสี่ กรุงเทพมหานคร ๑๐๒๑๐

พค

๒๘ พฤศจิกายน ๒๕๖๖

เรื่อง มาตรการรองรับฤดูแล้ง ปี ๒๕๖๖/๒๕๖๗

เรียน อธิบดีกรมส่งเสริมการปกครองท้องถิ่น

สิ่งที่ส่งมาด้วย ๑. สรุปมติและข้อสั่งการของประธานในการประชุมคณะกรรมการทรัพยากรน้ำแห่งชาติ (กนช.) ครั้งที่ ๒/๒๕๖๖ จำนวน ๑ ชุด
๒. มาตรการรองรับฤดูแล้ง ปี ๒๕๖๖/๒๕๖๗ จำนวน ๑ ชุด
๓. ข้อมูลคาดการณ์พื้นที่เฝ้าระวังเสี่ยงขาดแคลนน้ำด้านอุปโภคบริโภค การเกษตร และคุณภาพน้ำ จำนวน ๑ ชุด
๔. แบบฟอร์มแผนและผลปฏิบัติการตามมาตรการรองรับฤดูแล้ง ปี ๒๕๖๖/๒๕๖๗ จำนวน ๑ ชุด
๕. แบบฟอร์มรายชื่อผู้ประสานงาน มาตรการรองรับฤดูแล้ง ปี ๒๕๖๖/๒๕๖๗ จำนวน ๑ ชุด

ด้วยคณะกรรมการทรัพยากรน้ำแห่งชาติ (กนช.) ได้มีมติในคราวประชุมฯ ครั้งที่ ๒/๒๕๖๖ เมื่อวันที่ ๒๖ ตุลาคม ๒๕๖๖ เห็นชอบมาตรการรองรับฤดูแล้ง ปี ๒๕๖๖/๒๕๖๗ และโครงการเพิ่มประสิทธิภาพการบริหารจัดการทรัพยากรน้ำเพื่อรองรับสถานการณ์ภัยแล้งและฝนทิ้งช่วง ปี ๒๕๖๗ และให้สำนักงานทรัพยากรน้ำแห่งชาติ (สทนช.) แจ้งหน่วยงานที่เกี่ยวข้องให้ไปดำเนินการตามมติ กนช. และให้เสนอคณะรัฐมนตรีเพื่อทราบพร้อมทั้งได้มอบหมายให้หน่วยงานที่เกี่ยวข้องพิจารณาดำเนินการจัดทำแผนปฏิบัติการภายใต้มาตรการดังกล่าว (รายละเอียดตามสิ่งที่ส่งมาด้วย ๑)

เพื่อให้การดำเนินงานตามมาตรการรองรับฤดูแล้ง ปี ๒๕๖๖/๒๕๖๗ บรรลุเป้าหมาย และให้การขับเคลื่อนเป็นไปอย่างมีประสิทธิภาพทันต่อสถานการณ์ที่อาจจะเกิดขึ้น จึงขอให้หน่วยงานโปรดดำเนินการ ดังนี้

๑. รับทราบและดำเนินการตามมาตรการรองรับฤดูแล้ง ปี ๒๕๖๖/๒๕๖๗ อย่างเคร่งครัด (รายละเอียดตามสิ่งที่ส่งมาด้วย ๒)

๒. รับทราบข้อมูลคาดการณ์พื้นที่เฝ้าระวังเสี่ยงขาดแคลนน้ำด้านอุปโภคบริโภค การเกษตร และคุณภาพน้ำ เพื่อดำเนินการในส่วนที่เกี่ยวข้อง (รายละเอียดตามสิ่งที่ส่งมาด้วย ๓)

๓. จัดทำแผนปฏิบัติการตามภารกิจของหน่วยงานให้สอดคล้องกับมาตรการฯ ให้แล้วเสร็จ **ภายในวันที่ ๕ ธันวาคม ๒๕๖๖** และรายงานผลการดำเนินการตามมาตรการฯ ในเดือนถัดไป **(ทุกวันที่ ๕ ของเดือนจนกว่าจะสิ้นสุดฤดูแล้งปี ๒๕๖๖/๒๕๖๗)** ตามแบบฟอร์มฯ (รายละเอียดตามสิ่งที่ส่งมาด้วย ๔) พร้อมทั้งมอบหมายผู้ประสานงานของหน่วยงานตามแบบฟอร์มฯ (รายละเอียดตามสิ่งที่ส่งมาด้วย ๕) โดยขอให้รวบรวมและสรุปข้อมูลแผน - ผลมาตรการฯ เป็นข้อมูลภาพรวมของหน่วยงาน จัดส่งให้ สทนช. ทางไปรษณีย์อิเล็กทรอนิกส์ wrmm.onwr@onwr.go.th

กองพัฒนาและส่งเสริมการบริหารงานท้องถิ่น
เลขรับ 2484
วันที่
เวลา 11.02

กง.พค.
เลขรับ ๕๒๑
วันที่ ๔ ธ.ค. ๒๕๖๖
เวลา

ทั้งนี้...

ทั้งนี้ สามารถดาวน์โหลดสิ่งที่ส่งมาด้วย ๑ ถึง ๕ ได้ทาง QR Code ที่ปรากฏท้ายหนังสือฉบับนี้ หากมีข้อสอบถามเพิ่มเติมสามารถติดต่อ นางสาวอัญมณี อ่อนส้มกริต ตำแหน่งวิศวกรชลประทานปฏิบัติการ หมายเลขโทรศัพท์ ๐๖ ๒๑๙๕ ๖๒๖๓ หรือ นายวงศพัทธ์ กิมน้อย ตำแหน่งวิศวกรชลประทานปฏิบัติการ หมายเลขโทรศัพท์ ๐๘ ๕๒๙๐ ๐๕๙๙

จึงเรียนมาเพื่อโปรดพิจารณา

ขอแสดงความนับถือ

(นายสุรสีห์ กิตติมณฑล)
เลขาธิการสำนักงานทรัพยากรน้ำแห่งชาติ

(สิ่งที่ส่งมาด้วย ๑ ถึง ๕)

กองบริหารจัดการลุ่มน้ำ
โทรศัพท์ ๐ ๒๕๕๔ ๑๘๓๓
ไปรษณีย์อิเล็กทรอนิกส์ wrmm.onwr@onwr.go.th

9 มาตรการรองรับฤดูแล้ง ปี 2566/67

สำนักงานทรัพยากรน้ำแห่งชาติ

กนช. เห็นชอบ เมื่อวันที่ 26 ตุลาคม 2566

1 เฝ้าระวังและเตรียมจัดหา ...สำรองพร้อมวางแผน ...องจักรเครื่องมือ ...งเสี่ยงขาดแคลนน้ำ

2 ปฏิบัติการเติมน้ำ
อย่างมีประสิทธิภาพ

3 กำหนดแผนจัดสรรน้ำ และพื้นที่เพาะปลูกพืชฤดูแล้ง
ควบคุมการเพาะปลูกข้าวนาปรัง
สร้างการรับรู้ให้กับเกษตรกร
เตรียมน้ำสำรองสำหรับพื้นที่ลุ่มต่ำรับน้ำนอง

4 บริหารจัดการน้ำ
ให้เป็นไปตามลำดับความสำคัญ
การใช้น้ำที่คณะกรรมการ
ลุ่มน้ำกำหนด

5 เพิ่มประสิทธิภาพการใช้น้ำ
ประหยัดน้ำและลดการสูญเสียน้ำ
ในทุกภาคส่วน

6 เฝ้าระวังและแก้ไข คุณภาพน้ำ

7 เสริมสร้างความเข้มแข็ง
ด้านการบริหารจัดการน้ำ
ของชุมชน / องค์กรผู้ใช้น้ำ

8 สร้างการรับรู้ ประชาสัมพันธ์

9 ติดตาม และประเมิน
ผลการดำเนินงาน

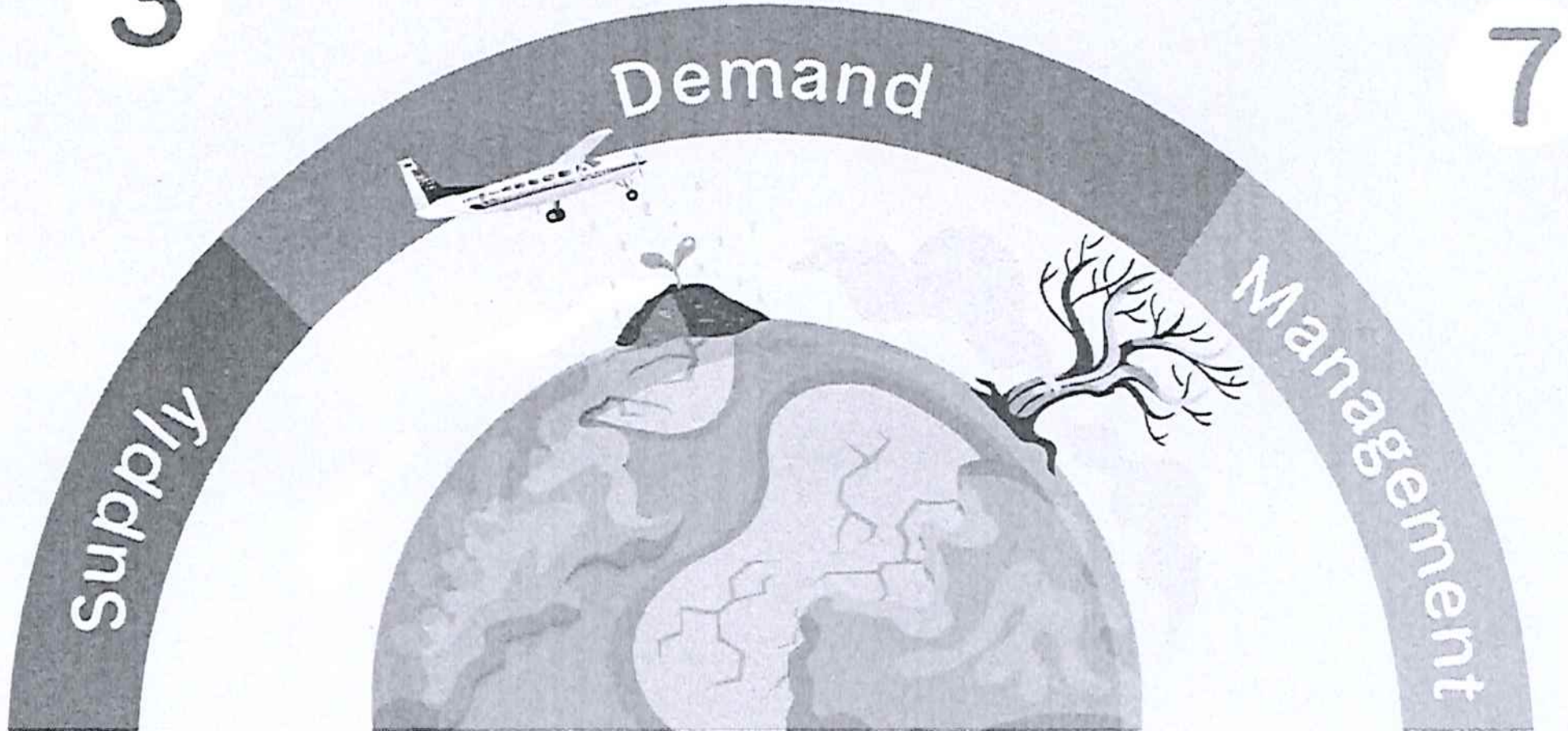

มาตรการรองรับ ฤดูแล้ง ปี 2566/67

มาตรการที่	การดำเนินงาน/กลไก	หน่วยงานที่รับผิดชอบ
1 เฝ้าระวังและเตรียมจัดหาแหล่งน้ำสำรอง พร้อมวางแผนเตรียมเครื่องจักรเครื่องมือในพื้นที่เฝ้าระวังเสี่ยงขาดแคลนน้ำ (ก่อนและตลอดฤดูแล้ง) 	1.1 คาดการณ์ชี้เป้าพื้นที่เฝ้าระวังเสี่ยงขาดแคลนน้ำอุปโภคบริโภค การเกษตร และคุณภาพน้ำ (ช่วงก่อนและระหว่างฤดู) พร้อมทั้งติดตาม เฝ้าระวัง และประเมินสถานการณ์ตลอดฤดูแล้ง	• กรมทรัพยากรน้ำ • กรมควบคุมมลพิษ • กรมส่งเสริมการเกษตร • กรมชลประทาน • กรมส่งเสริมการปกครองท้องถิ่น • การประปาส่วนภูมิภาค • การประปานครหลวง • กรมอุตุนิยมวิทยา • สสน. • GISTDA • สำนักงานทรัพยากรน้ำแห่งชาติ
	1.2 สำรวจ ตรวจสอบ พื้นที่แหล่งเก็บกักน้ำสำรอง และจัดทำแผนปฏิบัติการสำรองน้ำในพื้นที่เฝ้าระวังเสี่ยงขาดแคลนน้ำดิบเพื่ออุปโภคบริโภคและการเกษตร	• กรมชลประทาน • กรมทรัพยากรน้ำ • กรมทรัพยากรน้ำบาดาล • กรมส่งเสริมการปกครองท้องถิ่น • การประปาส่วนภูมิภาค • การประปานครหลวง

ข้อมูล ณ วันที่ 26 ตุลาคม 2566

จัดทำโดย กองบริหารจัดการลุ่มน้ำ สำนักงานทรัพยากรน้ำแห่งชาติ

มาตรการรองรับ ฤดูแล้ง ปี 2566/67

มาตรการที่	การดำเนินงาน/กลไก	หน่วยงานที่รับผิดชอบ
1 เฝ้าระวังและเตรียมจัดหาแหล่งน้ำสำรอง พร้อมวางแผนเตรียมเครื่องจักรเครื่องมือในพื้นที่เฝ้าระวังเสี่ยงขาดแคลนน้ำ (ก่อนและตลอดฤดูแล้ง)	1.3 เตรียมความพร้อมเครื่องจักรเครื่องมือให้อยู่ในสภาพพร้อมใช้งานและเข้าช่วยเหลือในพื้นที่เฝ้าระวังเสี่ยงขาดแคลนน้ำได้ทันสถานการณ์	• กรมชลประทาน • กรมทรัพยากรน้ำ • กรมทรัพยากรน้ำบาดาล • จังหวัด • กรมป้องกันและบรรเทาสาธารณภัย • กรมส่งเสริมการปกครองท้องถิ่น • การประปาส่วนภูมิภาค • การประปานครหลวง
	1.4 จัดทำระบบฐานข้อมูลกลางที่มีมาตรฐาน เพื่อใช้ในการบริหารจัดการพื้นที่เสี่ยง/พื้นที่เกิดเหตุ (บ่อบาดาล)	• สำนักงานทรัพยากรน้ำแห่งชาติ • กรมชลประทาน • กรมฝนหลวงและการบินเกษตร • กรมทรัพยากรน้ำ • กรมทรัพยากรน้ำบาดาล • จังหวัด • กรมป้องกันและบรรเทาสาธารณภัย • กรมส่งเสริมการปกครองท้องถิ่น



มาตรการรองรับ ฤดูแล้ง ปี 2566/67

มาตรการที่	การดำเนินงาน/กลไก	หน่วยงานที่รับผิดชอบ
2 ปฏิบัติการเติมน้ำอย่างมีประสิทธิภาพ (ก่อนและตลอดฤดูแล้ง)	2.1 จัดทำแผนปฏิบัติการฝนหลวงรองรับพื้นที่เฝ้าระวังเสี่ยงขาดแคลนน้ำ และ ปฏิบัติการเติมน้ำให้กับแหล่งน้ำพื้นที่เกษตรและพื้นที่เฝ้าระวังเสี่ยงขาดแคลนน้ำตามสภาพอากาศที่เหมาะสม	• กรมฝนหลวงและการบินเกษตร
	2.2 จัดทำแผนปฏิบัติการและปฏิบัติการเติมน้ำใต้ดินในพื้นที่ที่มีศักยภาพ	• กรมทรัพยากรน้ำบาดาล
	2.3 จัดทำแผนปฏิบัติการและปฏิบัติการสูบผันน้ำในพื้นที่ที่มีศักยภาพ	• กรมชลประทาน และหน่วยงานที่เกี่ยวข้อง

มาตรการรองรับ ฤดูแล้ง ปี 2566/67

มาตรการที่	การดำเนินงาน/กลไก	หน่วยงานที่รับผิดชอบ
3 **กำหนดแผนจัดสรรน้ำและพื้นที่เพาะปลูกพืชฤดูแล้ง** ควบคุมการเพาะปลูกข้าวนาปรัง สร้างการรับรู้ให้กับเกษตรกร เตรียมน้ำสำรองสำหรับพื้นที่ลุ่มต่ำรับน้ำนอง (ก่อนและตลอดฤดูแล้ง)	3.1 กำหนดแผนการจัดสรรน้ำให้สอดคล้องกับปริมาณน้ำต้นทุนและสถานการณ์เอลนีโญ พร้อมแจ้งแผนให้กระทรวงมหาดไทยและหน่วยงานที่เกี่ยวข้องรับทราบและปฏิบัติตามอย่างเคร่งครัด	• กรมชลประทาน • กรมทรัพยากรน้ำ • กรมทรัพยากรน้ำบาดาล • กรมส่งเสริมการปกครองท้องถิ่น • กรมพัฒนาพลังงานทดแทนและอนุรักษ์พลังงาน • การไฟฟ้าฝ่ายผลิตแห่งประเทศไทย
	3.2 กำหนดแผนเพาะปลูกพืชฤดูแล้งและขึ้นทะเบียนเกษตรกร โดยระบุพื้นที่คาดการณ์เพาะปลูก และแหล่งน้ำที่นำมาใช้ให้ชัดเจน ในรูปแบบแผนที่ เพื่อให้การเพาะปลูกสอดคล้องกับปริมาณน้ำต้นทุน พร้อมทั้งกำหนดมาตรการป้องกันและแก้ไขการเพาะปลูกพืชพื้นที่นอกแผนและพื้นที่ที่ไม่สามารถสนับสนุนน้ำเพื่อการเพาะปลูกได้ โดยมอบหมายหน่วยงานที่รับผิดชอบประชาสัมพันธ์และสร้างการรับรู้ให้กับเกษตรกรอย่างต่อเนื่อง	• กรมชลประทาน • กรมส่งเสริมการเกษตร • กรมทรัพยากรน้ำ • GISTDA • จังหวัด • กรมการปกครอง • กรมส่งเสริมการปกครองท้องถิ่น • กรมการพัฒนาชุมชน • การไฟฟ้าฝ่ายผลิตแห่งประเทศไทย • กระทรวงมหาดไทย • กระทรวงเกษตรและสหกรณ์ • กระทรวงกลาโหม • กรมประชาสัมพันธ์ • คณะกรรมการลุ่มน้ำ



มาตรการรองรับ ฤดูแล้ง ปี 2566/67

มาตรการที่	การดำเนินงาน/กลไก	หน่วยงานที่รับผิดชอบ
3 **กำหนดแผนจัดสรรน้ำและพื้นที่เพาะปลูกพืชฤดูแล้ง** ควบคุมการเพาะปลูกข้าวนาปรัง สร้างการรับรู้ให้กับเกษตรกร เตรียมน้ำสำรองสำหรับพื้นที่ลุ่มต่ำรับน้ำนอง (ก่อนและตลอดฤดูแล้ง)	3.3 ควบคุมการใช้น้ำของพื้นที่ลุ่มน้ำตอนบนให้เป็นไปตามแผนและมีประสิทธิภาพ เพื่อไม่ให้เกิดผลกระทบการขาดแคลนน้ำด้านอุปโภคบริโภคของพื้นที่ลุ่มน้ำตอนล่าง และมอบหมายกระทรวงมหาดไทย ร่วมกับ กระทรวงเกษตรและสหกรณ์ และ กระทรวงทรัพยากรธรรมชาติและสิ่งแวดล้อม สร้างการรับรู้กับประชาชนในพื้นที่เพื่อควบคุมการส่งน้ำให้ตรงตามวัตถุประสงค์	• จังหวัด • กรมการปกครอง • กรมส่งเสริมการปกครองท้องถิ่น • กรมชลประทาน • กรมทรัพยากรน้ำ
	3.4 เตรียมน้ำสำรองสำหรับพื้นที่ลุ่มต่ำรับน้ำนอง โดยการสนับสนุนจัดสรรน้ำเตรียมแปลงเพาะปลูกนารอบที่ 1 (นาปี)	• กรมชลประทาน
	3.5 สำรวจ ตรวจสอบ คันคลอง เขื่อนป้องกันตลิ่ง ถนน ที่เชื่อมต่อกับทางน้ำ ในพื้นที่ที่อาจจะเกิดการทรุดตัว เนื่องจากระดับน้ำในทางน้ำที่อาจจะลดต่ำกว่าปกติ	• กรมทางหลวง • กรมทางหลวงชนบท • กรมชลประทาน • กรมทรัพยากรน้ำ • กรมส่งเสริมการปกครองท้องถิ่น • กรมโยธาธิการและผังเมือง



มาตรการรองรับ ฤดูแล้ง ปี 2566/67

มาตรการที่	การดำเนินงาน/กลไก	หน่วยงานที่รับผิดชอบ
4 **บริหารจัดการน้ำให้เป็นไปตามลำดับความสำคัญการใช้น้ำที่คณะกรรมการลุ่มน้ำกำหนด** (ตลอดฤดูแล้ง) 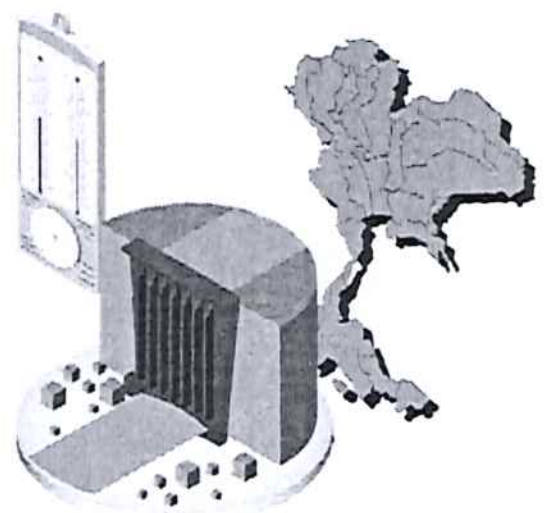	จัดสรรน้ำตามลำดับความสำคัญการใช้น้ำที่คณะกรรมการลุ่มน้ำแต่ละลุ่มน้ำกำหนด เพื่อรองรับสถานการณ์เอลนีโญ	• กรมชลประทาน • กรมทรัพยากรน้ำ • กรมพัฒนาพลังงานทดแทนและอนุรักษ์พลังงาน • การไฟฟ้าฝ่ายผลิตแห่งประเทศไทย • สำนักงานคณะกรรมการนโยบายเขตพัฒนาพิเศษภาคตะวันออก • คณะกรรมการลุ่มน้ำ

มาตรการรองรับ ฤดูแล้ง ปี 2566/67

มาตรการที่	การดำเนินงาน/กลไก	หน่วยงานที่รับผิดชอบ
5 **เพิ่มประสิทธิภาพการใช้น้ำ ประหยัดน้ำ และ ลดการสูญเสียน้ำในทุกภาคส่วน** (ก่อนและตลอดฤดูแล้ง) 	5.1 สนับสนุนข้อมูลทางวิชาการ ถ่ายทอด เผยแพร่ผลการวิจัยและพัฒนา เพื่อให้หน่วยงานต่าง ๆ นำไปใช้ประโยชน์ในการเพิ่มประสิทธิภาพการใช้น้ำภาคการเกษตร และส่งเสริมการปรับเปลี่ยนการเพาะปลูกพืชเพื่อลดความเสี่ยงต่อการขาดแคลนน้ำ และเพิ่มรายได้ในพื้นที่ อาทิ ปลูกพืชใช้น้ำน้อยหรือพืชที่เหมาะสมกับศักยภาพของพื้นที่ ปรับปรุงระบบการให้น้ำพืช นำเทคโนโลยีเข้ามาช่วยในการบริหารจัดการน้ำ เป็นต้น	• สวทช. • GISTDA • กรมวิชาการเกษตร • กรมการข้าว • สำนักงานทรัพยากรน้ำแห่งชาติ • กระทรวงเกษตรและสหกรณ์ • กรมส่งเสริมการเกษตร • กรมชลประทาน • กรมพัฒนาที่ดิน • คณะกรรมการลุ่มน้ำ

มาตรการรองรับ ฤดูแล้ง ปี 2566/67

มาตรการที่	การดำเนินงาน/กลไก	หน่วยงานที่รับผิดชอบ
5 เพิ่มประสิทธิภาพการใช้น้ำ ประหยัดน้ำ และ ลดการสูญเสียน้ำในทุกภาคส่วน (ก่อนและตลอดฤดูแล้ง)	5.2 การประหยัดน้ำของหน่วยงานภาครัฐ เอกชน และประชาชน (1) วางแผนลดการใช้น้ำของหน่วยงานภาครัฐ พร้อมประชาสัมพันธ์รณรงค์การใช้น้ำอย่างประหยัดในทุกภาคส่วน (2) ส่งเสริมสนับสนุนให้โรงงานอุตสาหกรรมใช้ระบบ 3R เพื่อลดการใช้น้ำจากแหล่งน้ำต่าง ๆ	• ทุกหน่วยงานภาครัฐ • คณะกรรมการลุ่มน้ำ • สำนักงานทรัพยากรน้ำแห่งชาติ เป็นหน่วยงานหลัก
	5.3 ลดการสูญเสียน้ำในระบบประปา และ ระบบชลประทาน (1) ลดการสูญเสียน้ำในระบบประปา (2) เพิ่มประสิทธิการส่งน้ำในระบบชลประทาน โดยการปรับรอบเวรการส่งน้ำ ให้สอดรับกับปริมาณความต้องการน้ำของพื้นที่	• การประปานครหลวง • การประปาส่วนภูมิภาค • กรมชลประทาน • กรมส่งเสริมการปกครองท้องถิ่น • คณะกรรมการลุ่มน้ำ

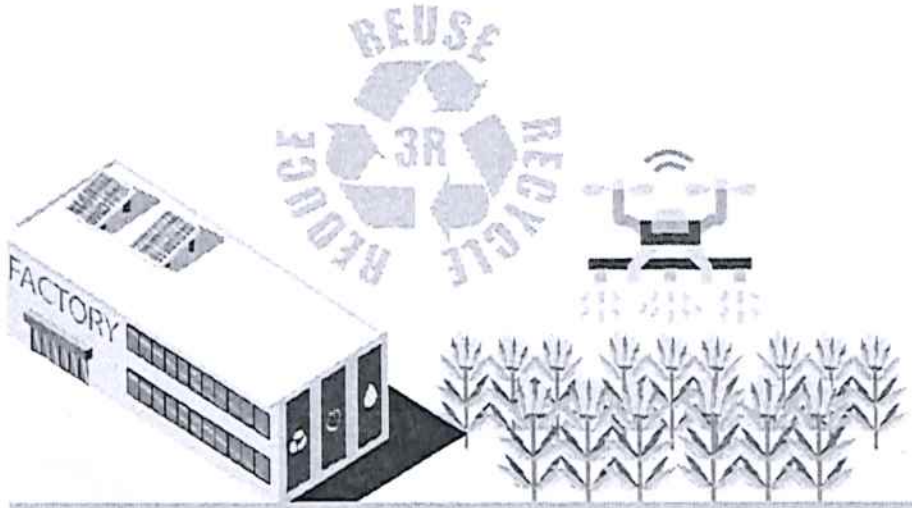

มาตรการรองรับ ฤดูแล้ง ปี 2566/67

มาตรการที่	การดำเนินงาน/กลไก	หน่วยงานที่รับผิดชอบ
6 **เฝ้าระวังและแก้ไขคุณภาพน้ำ** (ตลอดฤดูแล้ง) 	เฝ้าระวัง ตรวจวัด ควบคุม และแก้ไขคุณภาพน้ำในแม่น้ำสายหลัก แม่น้ำสายรอง รวมถึงแหล่งน้ำที่รับน้ำจากภาคอุตสาหกรรม การเกษตร และชุมชน รวมทั้งเตรียมแผนปฏิบัติการรองรับกรณีเกิดปัญหา และแจ้งเตือนพื้นที่ที่อาจได้รับผลกระทบ พร้อมทั้งรายงานผลการแก้ไขคุณภาพน้ำ	• กรมควบคุมมลพิษ • กรมส่งเสริมการปกครองท้องถิ่น • การประปาส่วนภูมิภาค • การประปานครหลวง • กรมปศุสัตว์ • กรมประมง • กรมชลประทาน • กรมโรงงานอุตสาหกรรม • การนิคมอุตสาหกรรมแห่งประเทศไทย

จัดทำโดย กองบริหารจัดการลุ่มน้ำ สำนักงานทรัพยากรน้ำแห่งชาติ

มาตรการรองรับ ฤดูแล้ง ปี 2566/67

มาตรการที่	การดำเนินงาน/กลไก	หน่วยงานที่รับผิดชอบ
7 เสริมสร้างความเข้มแข็งด้านการบริหารจัดการน้ำของชุมชน/องค์กรผู้ใช้น้ำ (ตลอดฤดูแล้ง) 	เสริมสร้างความเข้มแข็งด้านการบริหารจัดการน้ำของชุมชนและองค์ผู้ใช้น้ำที่เสี่ยงขาดแคลนน้ำ โดยสร้างความรู้ความเข้าใจในการวางแผนการใช้น้ำจากแหล่งน้ำที่มีอยู่ การเตรียมจัดหาน้ำสำรองและการกักเก็บให้มีน้ำเพียงพอสำหรับอุปโภคบริโภค และ/หรือ การเกษตร ตลอดฤดูแล้ง รวมทั้งพัฒนา/เพิ่มประสิทธิภาพแหล่งน้ำชุมชน	• กรมส่งเสริมการปกครองท้องถิ่น • กรมชลประทาน • กรมทรัพยากรน้ำ • สสน. • มูลนิธิปิดทองหลังพระ สืบสานแนวพระราชดำริ • สำนักงานทรัพยากรน้ำแห่งชาติ

มาตรการรองรับ ฤดูแล้ง ปี 2566/67

มาตรการที่	การดำเนินงาน/กลไก	หน่วยงานที่รับผิดชอบ
8 **สร้างการรับรู้ ประชาสัมพันธ์** (ก่อนและตลอดฤดูแล้ง) 	สร้างการรับรู้ ประชาสัมพันธ์ สถานการณ์และแผนบริหารจัดการน้ำ เพื่อให้เกิดความร่วมมือในการใช้น้ำอย่างประหยัด และเป็นไปตามแผนที่กำหนด	• กรมประชาสัมพันธ์ • กสทช. • กระทรวงมหาดไทย • สำนักงานทรัพยากรน้ำแห่งชาติ และหน่วยงานที่เกี่ยวข้อง

มาตรการรองรับ ฤดูแล้ง ปี 2566/67

มาตรการที่	การดำเนินงาน/กลไก	หน่วยงานที่รับผิดชอบ
9 ติดตามและประเมินผลการดำเนินงาน (ตลอดและหลังจากสิ้นสุดฤดูแล้ง)	9.1 ติดตามผลการดำเนินงานให้เป็นไปตามแผน รายงานผลการให้ความช่วยเหลือ และหากพบการขาดแคลนน้ำหรือภัยแล้ง ให้รายงานมายังกองอำนวยการน้ำแห่งชาติและคณะกรรมการทรัพยากรน้ำแห่งชาติ	• สำนักงานทรัพยากรน้ำแห่งชาติ • กรมป้องกันและบรรเทาสาธารณภัย • ทุกหน่วยงานที่เกี่ยวข้อง
	9.2 ประเมินผลการดำเนินงานตามมาตรการพร้อมสรุปบทเรียน	• สำนักงานทรัพยากรน้ำแห่งชาติ

สำนักงานทรัพยากรน้ำแห่งชาติ

พื้นที่เฝ้าระวัง เสี่ยงขาดแคลนน้ำ

ฤดูแล้ง ปี 2566/67

จัดทำโดย

กลุ่มบริหารจัดการลุ่มน้ำ 1

กองบริหารจัดการลุ่มน้ำ

สำนักงานทรัพยากรน้ำแห่งชาติ

ข้อมูลวันที่ 26 ตุลาคม 2566

แผนที่แสดงพื้นที่เฝ้าระวัง เสี่ยงขาดแคลนน้ำ ฤดูแล้ง ปี 2566/67

ทั้งประเทศ

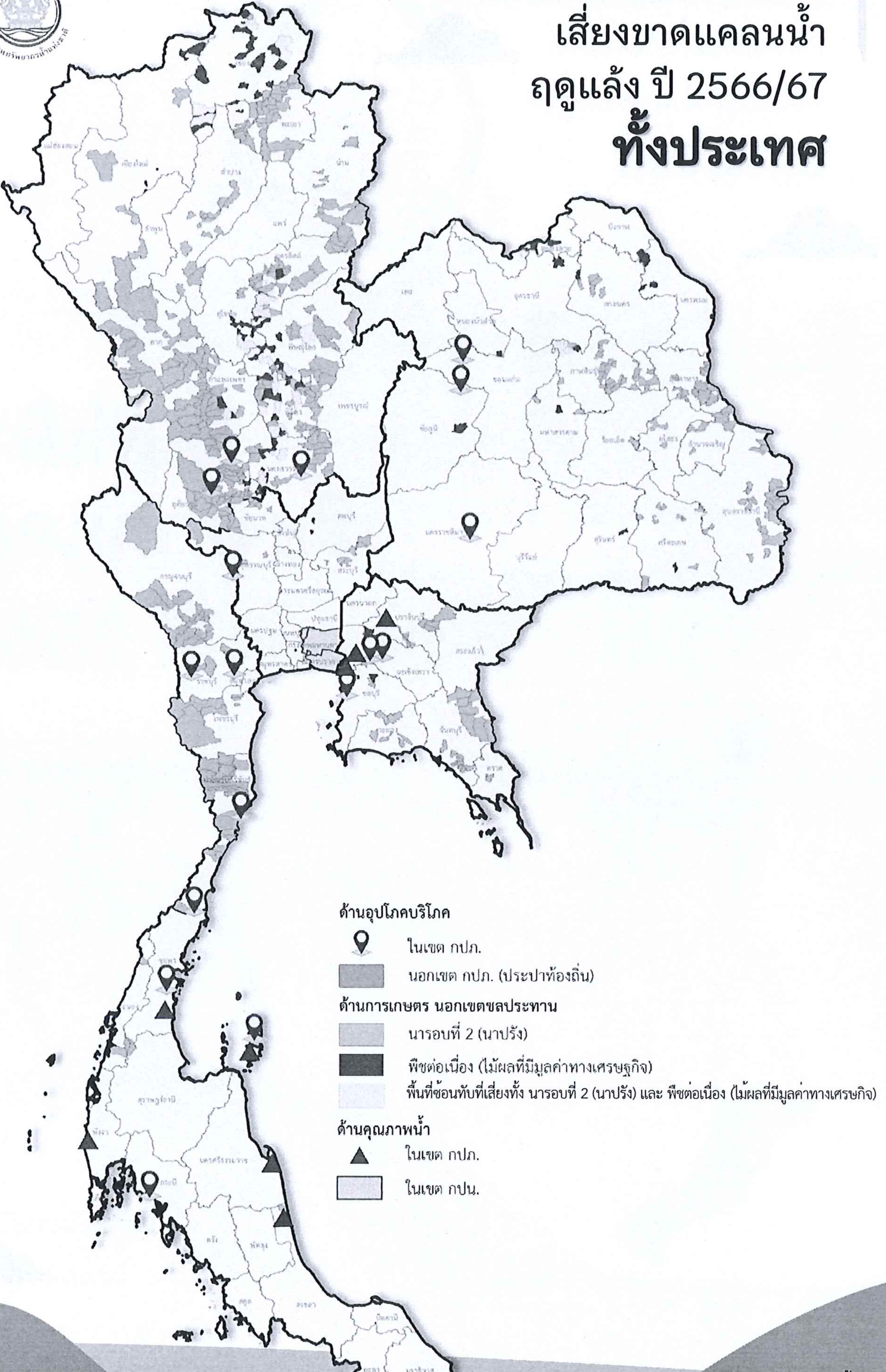

จัดทำโดย กลุ่มบริหารจัดการลุ่มน้ำ 1
กองบริหารจัดการลุ่มน้ำ (สทนช.)

พื้นที่เฝ้าระวังเสี่ยงขาดแคลนน้ำ ฤดูแล้ง ปี 2566/67

ด้านอุปโภคบริโภค

ในเขต กปภ.

17 สาขา
13 จังหวัด

ภาคเหนือ	3 สาขา 2 จังหวัด
ภาคตะวันออกเฉียงเหนือ	3 สาขา 3 จังหวัด
ภาคตะวันออก	3 สาขา 2 จังหวัด
ภาคตะวันตก	5 สาขา 3 จังหวัด
ภาคใต้	3 สาขา 3 จังหวัด

ที่มาข้อมูล : การประปาส่วนภูมิภาค ประเมิน ณ 18 ต.ค. 66

นอกเขต กปภ. (ประปาท้องถิ่น)

สทนช. ประเมินพื้นที่เสี่ยงขาดแคลนน้ำ

33 จังหวัด **167** อำเภอ **415** ตำบล

สถ. สำรวจและประเมินพื้นที่เฝ้าระวังเสี่ยงขาดแคลนน้ำ
46 จังหวัด 375 อำเภอ 1,236 ตำบล

สทนช. กำหนดหลักเกณฑ์พื้นที่เฝ้าระวังเสี่ยงมาก
1) อยู่ในพื้นที่ที่มีค่า SPI ในเกณฑ์ ภาวะน้ำแล้งอย่างรุนแรง และรุนแรงที่สุด
2) อยู่ในพื้นที่แล้งซ้ำซาก (กรมพัฒนาที่ดิน)

ที่มาข้อมูล : กรมส่งเสริมการปกครองท้องถิ่น (สถ.) ณ 26 ต.ค. 66

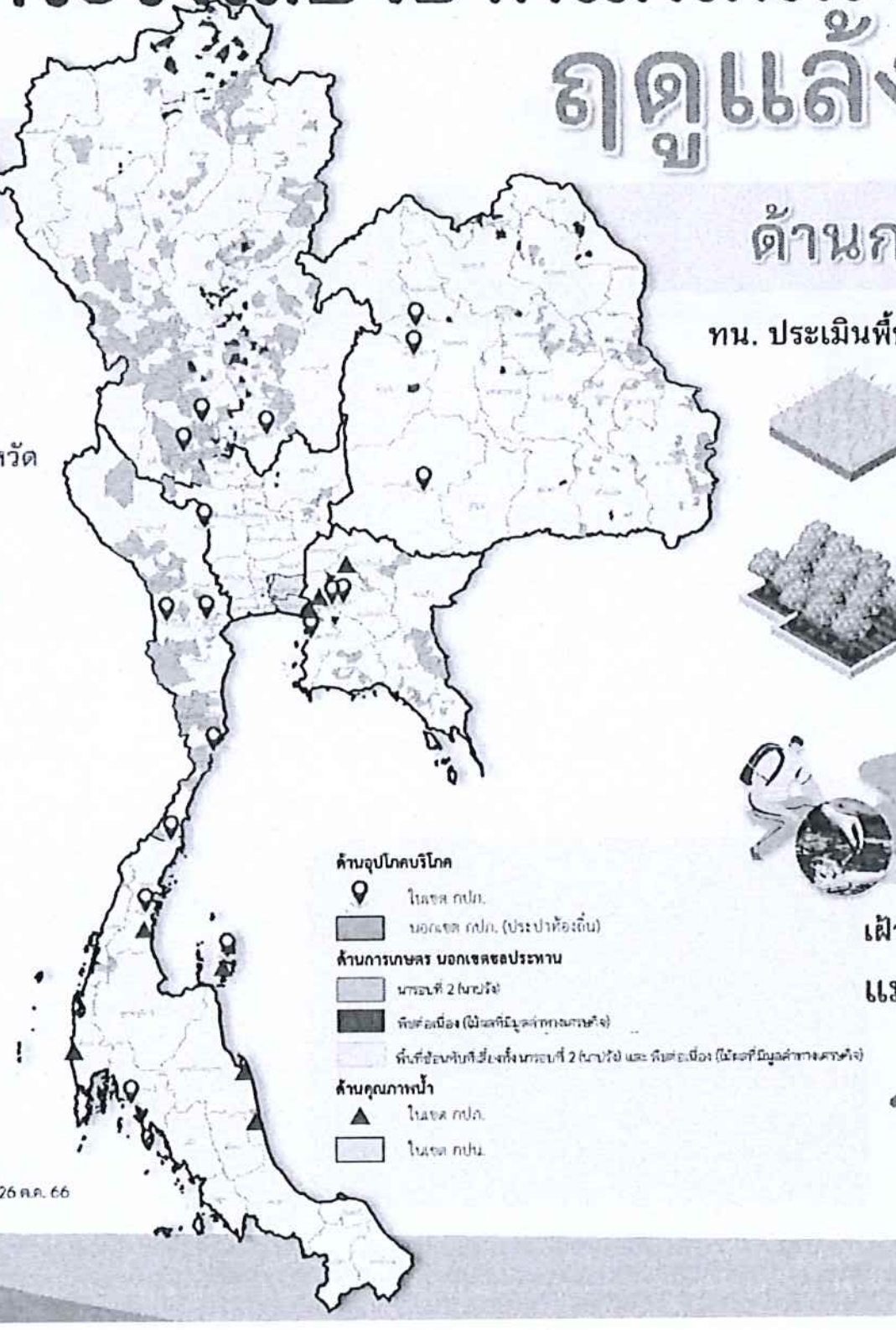

ด้านการเกษตร นอกเขตชลประทาน

ทน. ประเมินพื้นที่เสี่ยงขาดแคลนน้ำโดยการวิเคราะห์สมดุลน้ำรายตำบลนอกเขตชลประทาน

นารอบที่ 2 (นาปรัง)

13 จังหวัด **33** อำเภอ **64** ตำบล

พืชต่อเนื่อง (ไม้ผลที่มีมูลค่าทางเศรษฐกิจ)

22 จังหวัด **68** อำเภอ **168** ตำบล

ที่มาข้อมูล : กรมทรัพยากรน้ำ (ทน.) และ กรมส่งเสริมการเกษตร (กสก.) ประเมิน ณ 10 ต.ค. 66

ด้านคุณภาพน้ำ

เฝ้าระวังคุณภาพน้ำ
แม่น้ำสายหลัก
22 ลุ่มน้ำ

พื้นที่เฝ้าระวังคุณภาพน้ำเพื่อการอุปโภคบริโภค

ในเขต กปภ.	ในเขต กปน.
8 สาขา **7** จังหวัด	**3** จังหวัด (กรุงเทพฯ ฝั่งตะวันออก, นนทบุรี, สมุทรปราการ)

ที่มาข้อมูล : การประปาส่วนภูมิภาค (กปภ.) ณ 18 ต.ค. 66
การประปานครหลวง (กปน.) ณ 1 ต.ค. 66

จัดทำโดย กลุ่มบริหารจัดการลุ่มน้ำ 1
กองบริหารจัดการลุ่มน้ำ
สำนักงานทรัพยากรน้ำแห่งชาติ

ด้านอุปโภคบริโภค



จัดทำโดย กลุ่มบริหารจัดการลุ่มน้ำ 1

กองบริหารจัดการลุ่มน้ำ (สทนช.)

พื้นที่เฝ้าระวังเสี่ยงขาดแคลนน้ำ ฤดูแล้ง ปี 2566/67

ด้านอุปโภคบริโภค ในเขตประปาภูมิภาค

ทั้งประเทศ

17 *สาขา*

13 *จังหวัด*

ภาคเหนือ 2 จังหวัด 3 สาขา

จ.นครสวรรค์ 2 สาขา
(1) สาขาท่าตะโก *(แม่ข่าย, น.หนองบัว)*
(2) สาขาลาดยาว *(แม่ข่าย)*

จ.อุทัยธานี 1 สาขา (สาขาอุทัยธานี *(น.ลานสัก)*)

ภาคตะวันออก 2 จังหวัด 3 สาขา

จ.ชลบุรี 1 สาขา (สาขาชลบุรี)

จ.ฉะเชิงเทรา 2 สาขา
(1) สาขาพนมสารคาม
(2) สาขาบางคล้า

ภาคใต้ 3 จังหวัด 3 สาขา

จ.ชุมพร 1 สาขา (สาขาหลังสวน *(น.สวี)*)

จ.สุราษฎร์ธานี 1 สาขา (สาขาเกาะพะงัน)

จ.กระบี่ 1 สาขา (สาขากระบี่)

ภาคตะวันออกเฉียงเหนือ 3 จังหวัด 3 สาขา

จ.หนองบัวลำภู 1 สาขา (สาขาหนองบัวลำภู *(น.ศรีบุญเรือง)*)

จ.ขอนแก่น 1 สาขา (สาขาชุมแพ *(น.สีชมพู)*)

จ.นครราชสีมา 1 สาขา (สาขานครราชสีมา *(น.เฉลิมพระเกียรติ)*)

ภาคตะวันตก 3 จังหวัด 5 สาขา

จ. ประจวบคีรีขันธ์ 2 สาขา
(1) สาขาบางสะพาน *(น.ช้างแรก,น.ร่อนทอง)*
(2) สาขากุยบุรี

จ.กาญจนบุรี 1 สาขา (สาขาเลาขวัญ *(แม่ข่าย, น.หนองฝ้าย)*)

จ.ราชบุรี 2 สาขา
(1) สาขาสวนผึ้ง *(สถานีผลิตน้ำสวนและชัฏป่าหวาย)*
(2) สาขาราชบุรี *(สถานีผลิตน้ำเขางู)*

ที่มาข้อมูล : การประปาส่วนภูมิภาค ประเมิน ณ วันที่ 18 ต.ค. 66

จัดทำโดย กลุ่มบริหารจัดการลุ่มน้ำ 1
กองบริหารจัดการลุ่มน้ำ
สำนักงานทรัพยากรน้ำแห่งชาติ

พื้นที่เสี่ยงขาดแคลนน้ำด้านอุปโภคบริโภค ในเขตพื้นที่ กปภ.

(1 พฤศจิกายน 2566 - 30 เมษายน 2567)

17 สาขา 19 อำเภอ 13 จังหวัด

ลำดับ	กปภ. สาขา/หน่วยบริการ	อำเภอ	จังหวัด	ลุ่มน้ำ
ภาคเหนือ (3 สาขา 4 อำเภอ 2 จังหวัด)				
1	กปภ.สาขาท่าตะโก	ท่าตะโก	นครสวรรค์	เจ้าพระยา
	กปภ.สาขาท่าตะโก (น.หนองบัว)	หนองบัว		เจ้าพระยา
2	กปภ.สาขาลาดยาว	ลาดยาว		เจ้าพระยา
3	กปภ.สาขาอุทัยธานี (น.ลานสัก)	ลานสัก	อุทัยธานี	สะแกกรัง
	3	4	2	
ภาคตะวันออกเฉียงเหนือ (3 สาขา 3 อำเภอ 3 จังหวัด)				
4	กปภ.สาขานครราชสีมา (น.เฉลิมพระเกียรติ)	เฉลิมพระเกียรติ	นครราชสีมา	มูล
5	กปภ.สาขาชุมแพ (น.สีชมพู)	สีชมพู	ขอนแก่น	ชี
6	กปภ.สาขาหนองบัวลำภู (น.ศรีบุญเรือง)	ศรีบุญเรือง	หนองบัวลำภู	ชี
	3	3	3	
ภาคตะวันออก (3 สาขา 3 อำเภอ 2 จังหวัด)				
7	กปภ.สาขาชลบุรี	เมืองชลบุรี	ชลบุรี	ชายฝั่งทะเลตะวันออก
8	กปภ.สาขาพนมสารคาม	พนมสารคาม	ฉะเชิงเทรา	บางปะกง
9	กปภ.สาขาบางคล้า	บางคล้า		บางปะกง
	3	3	2	
ภาคตะวันตก (5 สาขา 6 อำเภอ 3 จังหวัด)				
10	กปภ.สาขาบางสะพาน (น.ช้างแรก)	บางสะพานน้อย	ประจวบคีรีขันธ์	เพชรบุรี-ประจวบคีรีขันธ์
	กปภ.สาขาบางสะพาน (น.ร่อนทอง)	บางสะพาน		เพชรบุรี-ประจวบคีรีขันธ์
11	กปภ.สาขากุยบุรี	กุยบุรี		เพชรบุรี-ประจวบคีรีขันธ์
	กปภ.สาขากุยบุรี (ส.กุยบุรีโรงกรอง 750 ลบ.ม.)			เพชรบุรี-ประจวบคีรีขันธ์
12	กปภ.สาขาเลาขวัญ (แม่ข่าย)	เลาขวัญ	กาญจนบุรี	ท่าจีน
	กปภ.สาขาเลาขวัญ (น.หนองฝ้าย)			ท่าจีน
13	กปภ.สาขาสวนผึ้ง สถานีผลิตน้ำสวนผึ้ง	สวนผึ้ง	ราชบุรี	แม่กลอง
	กปภ.สาขาสวนผึ้ง สถานีผลิตน้ำชัฏป่าหวาย			แม่กลอง
14	กปภ.สาขาราชบุรี สถานีผลิตน้ำเขางู	เมืองราชบุรี		แม่กลอง
	5	6	3	

ภาคใต้ (3 สาขา 3 อำเภอ 3 จังหวัด)				
15	กปภ.สาขาเกาะพะงัน	เกาะพะงัน	สุราษฎร์ธานี	ภาคใต้ฝั่งตะวันออกตอนบน
16	กปภ.สาขาหลังสวน (น.สวี)	สวี	ชุมพร	ภาคใต้ฝั่งตะวันออกตอนบน
17	กปภ.สาขากระบี่	เมืองกระบี่	กระบี่	ภาคใต้ฝั่งตะวันตก
	3	3	3	

พื้นที่เฝ้าระวังเสี่ยงขาดแคลนน้ำ ฤดูแล้ง ปี 2566/67

ด้านอุปโภคบริโภค **นอก**เขตประปาภูมิภาค

สถ. สำรวจและประเมินพื้นที่เสี่ยงขาดแคลนน้ำ

46 จังหวัด **375** อำเภอ **1,236** ตำบล

ที่มาข้อมูล : กรมส่งเสริมการปกครองท้องถิ่น (สถ.) ณ 26 ต.ค. 66

−

(

+

)

=

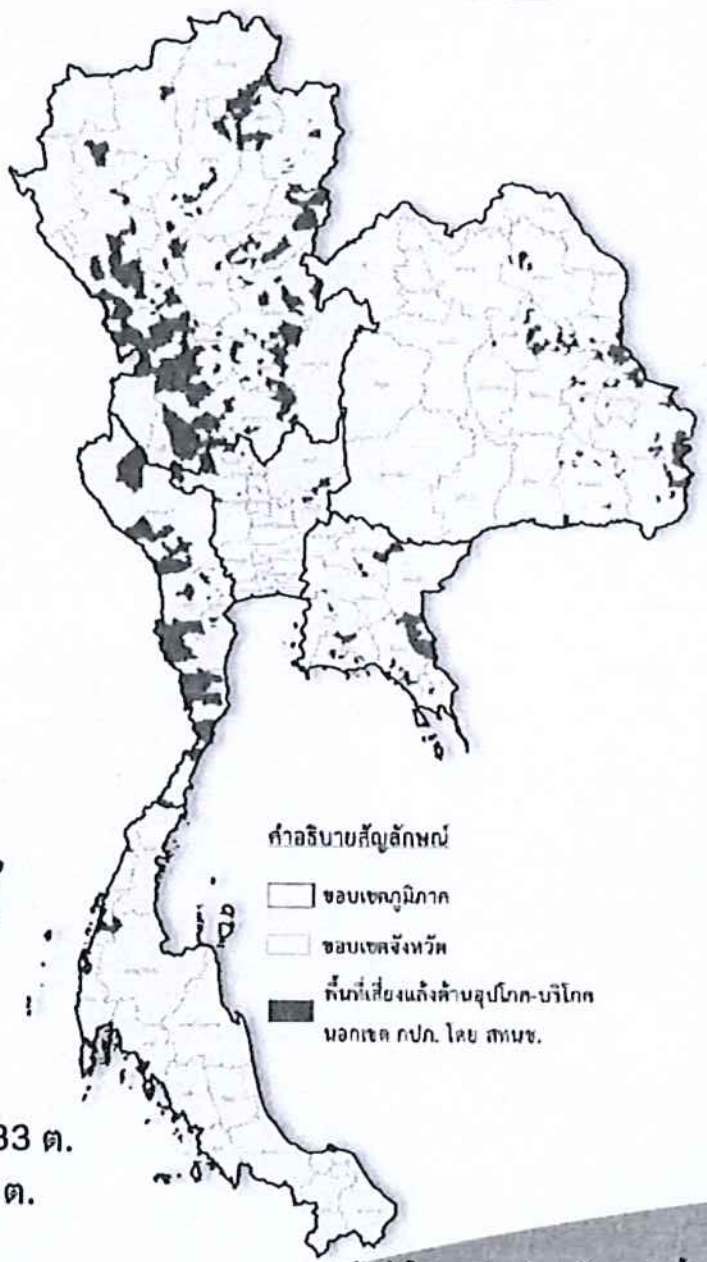

สทนช. ประเมินพื้นที่เสี่ยงขาดแคลนน้ำมาก

สทนช. กำหนดหลักเกณฑ์พื้นที่เฝ้าระวังเสี่ยงมาก
1) อยู่ในพื้นที่ที่มีค่า SPI ในเกณฑ์ ภาวะน้ำแล้งอย่างรุนแรง และรุนแรงที่สุด
2) อยู่ในพื้นที่แล้งซ้ำซาก (กรมพัฒนาที่ดิน) (เกิดแล้งรุนแรงมากที่สุด)

ทั้งประเทศ

33 *จังหวัด* ***167*** *อำเภอ* ***415*** *ตำบล*

ภาคเหนือ	12 จ. 80 อ. 225 ต.	**ภาคตะวันออกเฉียงเหนือ**	7 จ. 40 อ. 89 ต.	**ภาคตะวันออก**	5 จ. 15 อ. 33 ต.
ภาคกลาง	4 จ. 12 อ. 19 ต.	**ภาคตะวันตก**	4 จ. 18 อ. 45 ต.	**ภาคใต้**	1 จ. 2 อ. 4 ต.

จัดทำโดย กลุ่มบริหารจัดการลุ่มน้ำ 1
กองบริหารจัดการลุ่มน้ำ
สำนักงานทรัพยากรน้ำแห่งชาติ

พื้นที่เสี่ยงขาดแคลนน้ำด้านอุปโภคบริโภค นอกเขตพื้นที่ กปภ. (พื้นที่ประปาท้องถิ่น)

33 จังหวัด 167 อำเภอ 415 ตำบล

จังหวัด	อำเภอ	ตำบล	ลุ่มน้ำ
ภาคเหนือ (12 จังหวัด 80 อำเภอ 225 ตำบล)			
กำแพงเพชร	โกสัมพีนคร	ลานดอกไม้ตก	ปิง
		โกสัมพี	ปิง
	ขาณุวรลักษบุรี	บ่อถ้ำ	เจ้าพระยา , สะแกกรัง
		ปางมะค่า	ปิง , เจ้าพระยา , สะแกกรัง
		วังชะพลู	เจ้าพระยา , สะแกกรัง
	คลองขลุง	วังไทร	ปิง
		วังแขม	ปิง , น่าน
		คลองสมบูรณ์	ปิง
	คลองลาน	สักงาม	ปิง
		คลองลานพัฒนา	ปิง
		คลองน้ำไหล	ปิง
	ไทรงาม	หนองคล้า	ยม , น่าน
	ปางศิลาทอง	ปางตาไว	ปิง , สะแกกรัง
		โพธิ์ทอง	ปิง , เจ้าพระยา
		หินดาต	ปิง
	พรานกระต่าย	วังควง	ปิง
		ท่าไม้	ปิง , ยม
		พรานกระต่าย	ปิง , ยม
		หนองหัววัว	ยม
	เมืองกำแพงเพชร	ไตรตรึงษ์	ปิง
		วังทอง	ปิง
		อ่างทอง	ปิง
		คลองแม่ลาย	ปิง
		ท่าขุนราม	ปิง
		เทพนคร	ปิง , น่าน
		นครชุม	ปิง

จังหวัด	อำเภอ	ตำบล	ลุ่มน้ำ
กำแพงเพชร	เมืองกำแพงเพชร	ทรงธรรม	ปิง
		ลานดอกไม้	ปิง , ยม
	ลานกระบือ	ลานกระบือ	ยม
เชียงใหม่	จอมทอง	แม่สอย	ปิง
	ดอยเต่า	โปงทุ่ง	ปิง
	พร้าว	สันทราย	โขงเหนือ , ปิง
	แม่แจ่ม	แม่นาจร	ปิง
	อมก๋อย	แม่ตื่น	ปิง
ตาก	บ้านตาก	ตากตก	ปิง
		ท้องฟ้า	ปิง
	พบพระ	ช่องแคบ	สาละวิน
		คีรีราษฎร์	สาละวิน , ปิง
		วาเล่ย์	สาละวิน
	เมืองตาก	ไม้งาม	ปิง
		วังหิน	ปิง
		ป่ามะม่วง	ปิง
		โป่งแดง	ปิง , ยม
	แม่ระมาด	ขะเนจื้อ	สาละวิน
		พระธาตุ	สาละวิน
	แม่สอด	ท่าสายลวด	สาละวิน
		แม่กุ	สาละวิน
		มหาวัน	สาละวิน
		แม่กาษา	สาละวิน
		พะวอ	สาละวิน
	วังเจ้า	นาโบสถ์	ปิง
		ประดาง	ปิง
		เชียงทอง	สาละวิน , ปิง
	สามเงา	บ้านนา	ปิง
		วังหมัน	ปิง , วัง

จังหวัด	อำเภอ	ตำบล	ลุ่มน้ำ
ตาก	อุ้มผาง	โมโกร	แม่กลอง
นครสวรรค์	เก้าเลี้ยว	เขาดิน	ปิง , เจ้าพระยา
	พยุหะคีรี	เนินมะกอก	เจ้าพระยา
		นิคมเขาบ่อแก้ว	เจ้าพระยา
	ไพศาลี	วังน้ำลัด	เจ้าพระยา
		วังข่อย	เจ้าพระยา
		โคกเดื่อ	เจ้าพระยา
	เมืองนครสวรรค์	หนองกระโดน	เจ้าพระยา
		หนองกรด	เจ้าพระยา
	แม่วงก์	เขาชนกัน	สะแกกรัง
		แม่วงก์	สะแกกรัง
		วังซ่าน	เจ้าพระยา , สะแกกรัง
	หนองบัว	หนองกลับ	เจ้าพระยา
		หนองบัว	เจ้าพระยา
		ทุ่งทอง	เจ้าพระยา
		ห้วยถั่วเหนือ	เจ้าพระยา
		วังบ่อ	เจ้าพระยา
น่าน	นาน้อย	สถาน	น่าน
		นาน้อย	น่าน
		ศรีษะเกษ	น่าน
	ปัว	วรนคร	น่าน
		อวน	น่าน
	เมืองน่าน	นาซาว	น่าน
	เวียงสา	แม่สา	น่าน
		น้ำปั้ว	น่าน
พะเยา	จุน	ลอ	โขงเหนือ
		หงส์หิน	โขงเหนือ
		พระธาตุขิงแกง	โขงเหนือ
		จุน	โขงเหนือ

จังหวัด	อำเภอ	ตำบล	ลุ่มน้ำ
พะเยา	จุน	ห้วยข้าวก่ำ	โขงเหนือ
		ห้วยยางขาม	โขงเหนือ
		ทุ่งรวงทอง	โขงเหนือ
	เชียงคำ	อ่างทอง	โขงเหนือ
		ฝายกวาง	โขงเหนือ
		น้ำแวน	โขงเหนือ
		หย่วน	โขงเหนือ
		เชียงบาน	โขงเหนือ
	เชียงม่วน	เชียงม่วน	ยม
		สระ	ยม
	ดอกคำใต้	ห้วยลาน	โขงเหนือ
		สันโค้ง	โขงเหนือ
		ดงสุวรรณ	โขงเหนือ
		หนองหล่ม	โขงเหนือ , ยม
		บ้านถ้ำ	โขงเหนือ
	ภูกามยาว	ห้วยแก้ว	โขงเหนือ
		แม่อิง	โขงเหนือ
	ภูซาง	เชียงแรง	โขงเหนือ
		ภูซาง	โขงเหนือ
		สบบง	โขงเหนือ
		ป่าสัก	โขงเหนือ
		ทุ่งกล้วย	โขงเหนือ
	เมืองพะเยา	แม่ใส	โขงเหนือ
		บ้านตุ่น	โขงเหนือ
		บ้านสาง	โขงเหนือ
		ท่าวังทอง	โขงเหนือ
		บ้านต๋อม	โขงเหนือ
		แม่กา	โขงเหนือ
		แม่นาเรือ	โขงเหนือ

จังหวัด	อำเภอ	ตำบล	ลุ่มน้ำ
พิจิตร	ดงเจริญ	ห้วยพุก	น่าน , เจ้าพระยา
		สำนักขุนเณร	น่าน
		วังงิ้วใต้	น่าน , เจ้าพระยา
	ตะพานหิน	คลองคูณ	น่าน
	ทับคล้อ	เขาเจ็ดลูก	น่าน
		เขาทราย	น่าน
	บางมูลนาก	วังกรด	น่าน , เจ้าพระยา
		ห้วยเขน	น่าน
		ภูมิ	น่าน
		วังตะกู	น่าน
		ลำประดา	น่าน
	โพทะเล	ทะนง	ยม , น่าน
	โพธิ์ประทับช้าง	ทุ่งใหญ่	ยม
	เมืองพิจิตร	ดงป่าคำ	น่าน
		สายคำโห้	น่าน
		ป่ามะคาบ	น่าน
	วชิรบารมี	บ้านนา	ยม
		บึงบัว	ยม
	วังทรายพูน	หนองพระ	น่าน
		วังทรายพูน	น่าน
		หนองปลาไหล	น่าน
	สากเหล็ก	วังทับไทร	น่าน
	สามง่าม	หนองโสน	ยม
พิษณุโลก	ชาติตระการ	ป่าแดง	น่าน
	นครไทย	บ่อโพธิ์	โขงตะวันออกเฉียงเหนือ , น่าน
		บ้านแยง	น่าน
		หนองกะท้าว	น่าน
	เนินมะปราง	ชมพู	น่าน
		วังโพรง	น่าน

จังหวัด	อำเภอ	ตำบล	ลุ่มน้ำ
พิษณุโลก	เนินมะปราง	ไทรย้อย	น่าน
		บ้านมุง	น่าน
		เนินมะปราง	น่าน
	บางกระทุ่ม	บางกระทุ่ม	น่าน
		บ้านไร่	ยม , น่าน
	บางระกำ	วังอิทก	ยม
	วังทอง	พันชาลี	น่าน
	วัดโบสถ์	ท่างาม	น่าน
		บ้านยาง	น่าน
ลำปาง	เกาะคา	วังพร้าว	วัง
		ใหม่พัฒนา	วัง
	เถิน	แม่วะ	วัง , ยม
		แม่ปะ	วัง , ยม
		แม่มอก	วัง , ยม
	เมืองลำปาง	บ้านเสด็จ	วัง
		ชมพู	วัง
		พระบาท	วัง
		กล้วยแพะ	วัง
		ปงแสนทอง	วัง
	แม่ทะ	วังเงิน	วัง
		บ้านบอม	วัง
	แม่เมาะ	บ้านดง	วัง
	สบปราบ	นายาง	วัง
สุโขทัย	ศรีสัชนาลัย	ท่าชัย	ยม , น่าน
อุตรดิตถ์	ตรอน	ข่อยสูง	ยม , น่าน
		วังแดง	น่าน
	ทองแสนขัน	ป่าคาย	น่าน
		ผักขวง	น่าน
	ท่าปลา	ร่วมจิต	น่าน

จังหวัด	อำเภอ	ตำบล	ลุ่มน้ำ
อุตรดิตถ์	น้ำปาด	แสนตอ	น่าน
		น้ำไคร้	น่าน
	บ้านโคก	บ่อเบี้ย	น่าน
		นาขุม	น่าน
	พิชัย	นาอิน	น่าน
		ในเมือง	น่าน
	ฟากท่า	สองห้อง	น่าน
		บ้านเสี้ยว	น่าน
		สองคอน	น่าน
		ฟากท่า	น่าน
	เมืองอุตรดิตถ์	งิ้วงาม	น่าน
		วังดิน	น่าน
		ขุนฝาง	น่าน
		คุ้งตะเภา	น่าน
		ท่าเสา	น่าน
		แสนตอ	น่าน
		หาดงิ้ว	น่าน
		น้ำริด	น่าน
	ลับแล	ด่านแม่คำมัน	น่าน
		ชัยจุมพล	น่าน
		ทุ่งยั้ง	น่าน
อุทัยธานี	ทัพทัน	หนองกลางดง	สะแกกรัง
		ตลุกดู่	สะแกกรัง
		หนองกระทุ่ม	สะแกกรัง
		หนองยายดา	สะแกกรัง
	บ้านไร่	เมืองการุ้ง	ท่าจีน
		หูช้าง	ท่าจีน
		เจ้าวัด	ท่าจีน , สะแกกรัง
		ห้วยแห้ง	ท่าจีน

จังหวัด	อำเภอ	ตำบล	ลุ่มน้ำ
อุทัยธานี	บ้านไร่	วังหิน	ท่าจีน
		คอกควาย	ท่าจีน , แม่กลอง
		หนองจอก	ท่าจีน
		หนองบ่มกล้วย	ท่าจีน
	ลานสัก	ทุ่งนางาม	สะแกกรัง , ท่าจีน
		ป่าอ้อ	สะแกกรัง , ท่าจีน
		ระบำ	สะแกกรัง , ท่าจีน , แม่กลอง
		ลานสัก	สะแกกรัง , ท่าจีน
		น้ำรอบ	สะแกกรัง
	สว่างอารมณ์	ไผ่เขียว	สะแกกรัง
		สว่างอารมณ์	สะแกกรัง
		บ่อยาง	สะแกกรัง
		หนองหลวง	สะแกกรัง
		พลวงสองนาง	สะแกกรัง
	หนองขาหย่าง	ดงขวาง	สะแกกรัง , ท่าจีน
		หนองไผ่	สะแกกรัง
		หนองขาหย่าง	สะแกกรัง , ท่าจีน
		ดอนกลอย	สะแกกรัง
	หนองฉาง	หนองนางนวล	สะแกกรัง , ท่าจีน
		หนองยาง	สะแกกรัง , ท่าจีน
		เขาบางแกรก	ท่าจีน
		ทุ่งโพ	สะแกกรัง , ท่าจีน
	ห้วยคต	สุขฤทัย	ท่าจีน
		ห้วยคต	ท่าจีน
		ทองหลาง	ท่าจีน , แม่กลอง
12	80	225	

จังหวัด	อำเภอ	ตำบล	ลุ่มน้ำ
ภาคตะวันออกเฉียงเหนือ (7 จังหวัด 40 อำเภอ 89 ตำบล)			
กาฬสินธุ์	กุฉินารายณ์	สามขา	ชี
		บัวขาว	ชี
		แจนแลน	ชี
		กุดหว้า	โขงตะวันออกเฉียงเหนือ , ชี
		เหล่าใหญ่	ชี
		จุมจัง	ชี
	เขาวง	สงเปลือย	โขงตะวันออกเฉียงเหนือ , ชี
	คำม่วง	โพน	ชี
		ทุ่งคลอง	ชี
	ดอนจาน	นาจำปา	ชี
		ดงพยุง	ชี
		ดอนจาน	ชี
		ม่วงนา	ชี
		สะอาดไชยศรี	ชี
	นาคู	โนนนาจาน	ชี
	นามน	หนองบัว	ชี
		หลักเหลี่ยม	ชี
	เมืองกาฬสินธุ์	นาจารย์	ชี
		ภูปอ	ชี
	สมเด็จ	หนองแวง	ชี
		สมเด็จ	ชี
		ศรีสมเด็จ	ชี
	สหัสขันธ์	นามะเขือ	ชี
		โนนศิลา	ชี
	ห้วยเม็ก	คำเหมือดแก้ว	ชี
ยโสธร	กุดชุม	หนองหมี	ชี , มูล
		โพนงาม	ชี
	เมืองยโสธร	หนองหิน	ชี , มูล

จังหวัด	อำเภอ	ตำบล	ลุ่มน้ำ
ศรีสะเกษ	กันทรลักษ์	ทุ่งใหญ่	มูล
	กันทรารมย์	หนองแวง	ชี , มูล
		ดู่	มูล
	ภูสิงห์	ไพรพัฒนา	มูล
	เมืองศรีสะเกษ	คูซอด	มูล
		โพนเขวา	มูล
	ห้วยทับทัน	ปราสาท	มูล
	อุทุมพรพิสัย	รังแร้ง	มูล
		แต้	มูล
		แข้	มูล
สกลนคร	เจริญศิลป์	เจริญศิลป์	โขงตะวันออกเฉียงเหนือ
		ทุ่งแก	โขงตะวันออกเฉียงเหนือ
	สว่างแดนดิน	โพนสูง	โขงตะวันออกเฉียงเหนือ
		แวง	โขงตะวันออกเฉียงเหนือ
		ทรายมูล	โขงตะวันออกเฉียงเหนือ
อำนาจเจริญ	ชานุมาน	คำเขื่อนแก้ว	โขงตะวันออกเฉียงเหนือ
		ชานุมาน	โขงตะวันออกเฉียงเหนือ
		โคกก่ง	โขงตะวันออกเฉียงเหนือ
	เมืองอำนาจเจริญ	นาจิก	มูล
	เสนางคนิคม	นาเวียง	มูล
		เสนางคนิคม	โขงตะวันออกเฉียงเหนือ , มูล
มุกดาหาร	คำชะอี	น้ำเที่ยง	โขงตะวันออกเฉียงเหนือ
	ดอนตาล	เหล่าหมี	โขงตะวันออกเฉียงเหนือ
		โพธิ์ไทร	โขงตะวันออกเฉียงเหนือ
	นิคมคำสร้อย	หนองแวง	โขงตะวันออกเฉียงเหนือ
		ร่มเกล้า	โขงตะวันออกเฉียงเหนือ , มูล
		โชคชัย	โขงตะวันออกเฉียงเหนือ , มูล
		กกแดง	โขงตะวันออกเฉียงเหนือ

จังหวัด	อำเภอ	ตำบล	ลุ่มน้ำ
มุกดาหาร	เมืองมุกดาหาร	บางทรายใหญ่	โขงตะวันออกเฉียงเหนือ
		นาสีนวน	โขงตะวันออกเฉียงเหนือ
		ดงเย็น	โขงตะวันออกเฉียงเหนือ
		คำอาฮวน	โขงตะวันออกเฉียงเหนือ
	หนองสูง	ภูวง	โขงตะวันออกเฉียงเหนือ
	หว้านใหญ่	หว้านใหญ่	โขงตะวันออกเฉียงเหนือ
		บางทรายน้อย	โขงตะวันออกเฉียงเหนือ
		ชะโนด	โขงตะวันออกเฉียงเหนือ
อุบลราชธานี	เขมราฐ	นาแวง	โขงตะวันออกเฉียงเหนือ
	โขงเจียม	ห้วยยาง	โขงตะวันออกเฉียงเหนือ , มูล
		ห้วยไผ่	โขงตะวันออกเฉียงเหนือ , มูล
		หนองแสงใหญ่	โขงตะวันออกเฉียงเหนือ , มูล
		โขงเจียม	โขงตะวันออกเฉียงเหนือ , มูล
	ตาลสุม	หนองกุง	มูล
		คำหว้า	มูล
	นาจะหลวย	โนนสมบูรณ์	มูล
	นาตาล	นาตาล	โขงตะวันออกเฉียงเหนือ
	บุณฑริก	บ้านแมด	มูล
		บัวงาม	มูล
		คอแลน	มูล
	พิบูลมังสาหาร	อ่างศิลา	มูล
		โพธิ์ศรี	มูล
		โพธิ์ไทร	มูล
		โนนกาหลง	มูล
	โพธิ์ไทร	สองคอน	โขงตะวันออกเฉียงเหนือ
		โพธิ์ไทร	โขงตะวันออกเฉียงเหนือ
	สว่างวีระวงศ์	สว่าง	มูล
	สำโรง	สำโรง	มูล
		โนนกลาง	มูล

จังหวัด	อำเภอ	ตำบล	ลุ่มน้ำ
อุบลราชธานี	สิรินธร	ฝางคำ	มูล
		นิคมสร้างตนเองลำโดมน้อย	มูล
		ช่องเม็ก	มูล
		คำเขื่อนแก้ว	โขงตะวันออกเฉียงเหนือ , มูล
7	40	89	
ภาคกลาง (4 จังหวัด 12 อำเภอ 19 ตำบล)			
ชัยนาท	เนินขาม	สุขเดือนห้า	ท่าจีน
		กะบกเตี้ย	ท่าจีน
	เมืองชัยนาท	บ้านกล้วย	เจ้าพระยา
	วัดสิงห์	มะขามเฒ่า	เจ้าพระยา , ท่าจีน
		หนองขุ่น	ท่าจีน
		บ่อแร่	ท่าจีน
	หนองมะโมง	วังตะเคียน	ท่าจีน
สระบุรี	แก่งคอย	สองคอน	ป่าสัก
		ท่าตูม	ป่าสัก
		หินซ้อน	ป่าสัก
	เฉลิมพระเกียรติ	เขาดินพัฒนา	ป่าสัก
		พุแค	ป่าสัก
	บ้านหมอ	สร่างโศก	เจ้าพระยา , ป่าสัก
	วังม่วง	คำพราน	ป่าสัก
		วังม่วง	ป่าสัก
สุพรรณบุรี	ดอนเจดีย์	สระกระโจม	ท่าจีน
	ด่านช้าง	วังยาว	ท่าจีน , แม่กลอง
	สามชุก	ย่านยาว	ท่าจีน
อ่างทอง	แสวงหา	จำลอง	เจ้าพระยา
4	12	19	

จังหวัด	อำเภอ	ตำบล	ลุ่มน้ำ
ภาคตะวันออก (5 จังหวัด 15 อำเภอ 33 ตำบล)			
จันทบุรี	ขลุง	ซึ้ง	ชายฝั่งทะเลตะวันออก
		ตะปอน	ชายฝั่งทะเลตะวันออก
		เกวียนหัก	ชายฝั่งทะเลตะวันออก
	ท่าใหม่	สองพี่น้อง	ชายฝั่งทะเลตะวันออก
	โป่งน้ำร้อน	โป่งน้ำร้อน	โตนเลสาบ
		คลองใหญ่	โตนเลสาบ
		ทับไทร	บางประกง , โตนเลสาบ , ชายฝั่งทะเลตะวันออก
	เมืองจันทบุรี	คมบาง	ชายฝั่งทะเลตะวันออก
		หนองบัว	ชายฝั่งทะเลตะวันออก
		คลองนารายณ์	ชายฝั่งทะเลตะวันออก
		ท่าช้าง	ชายฝั่งทะเลตะวันออก
		พลับพลา	ชายฝั่งทะเลตะวันออก
	สอยดาว	ปะตง	บางปะกง
		ทุ่งขนาน	บางปะกง , โตนเลสาบ
		ทรายขาว	บางปะกง , โตนเลสาบ
		ทับช้าง	บางปะกง
	แหลมสิงห์	บางสระเก้า	ชายฝั่งทะเลตะวันออก
		พลิ้ว	ชายฝั่งทะเลตะวันออก
ชลบุรี	พนัสนิคม	ท่าข้าม	บางปะกง
		หมอนนาง	บางปะกง
ตราด	เขาสมิง	ทุ่งนนทรี	ชายฝั่งทะเลตะวันออก
ปราจีนบุรี	กบินทร์บุรี	บ่อทอง	บางปะกง
		บ้านนา	บางปะกง
		เมืองเก่า	บางปะกง
	นาดี	แก่งดินสอ	บางปะกง
	ศรีมหาโพธิ	ศรีมหาโพธิ	บางปะกง
		กรอกสมบูรณ์	บางปะกง

จังหวัด	อำเภอ	ตำบล	ลุ่มน้ำ
ระยอง	แกลง	วังหว้า	ชายฝั่งทะเลตะวันออก
		สองสลึง	ชายฝั่งทะเลตะวันออก
	บ้านค่าย	ชากบก	ชายฝั่งทะเลตะวันออก
		หนองละลอก	ชายฝั่งทะเลตะวันออก
	ปลวกแดง	หนองไร่	ชายฝั่งทะเลตะวันออก
	วังจันทร์	ป่ายุบใน	ชายฝั่งทะเลตะวันออก
5	15	33	
ภาคตะวันตก (4 จังหวัด 18 อำเภอ 45 ตำบล)			
กาญจนบุรี	ด่านมะขามเตี้ย	หนองไผ่	แม่กลอง
		ด่านมะขามเตี้ย	แม่กลอง
		จรเข้เผือก	แม่กลอง
		กลอนโด	แม่กลอง
	ทองผาภูมิ	ชะแล	แม่กลอง
	ท่าม่วง	รางสาลี่	แม่กลอง
	ไทรโยค	วังกระแจะ	แม่กลอง
		สิงห์	แม่กลอง
		ท่าเสา	แม่กลอง
	เมืองกาญจนบุรี	หนองบัว	แม่กลอง
		ช่องสะเดา	แม่กลอง
		ท่ามะขาม	แม่กลอง
		แก่งเสี้ยน	แม่กลอง
		ลาดหญ้า	แม่กลอง
		บ้านเก่า	แม่กลอง
		เกาะสำโรง	แม่กลอง
ประจวบคีรีขันธ์	ทับสะแก	เขาล้าน	เพชรบุรี-ประจวบคีรีขันธ์
		แสงอรุณ	เพชรบุรี-ประจวบคีรีขันธ์
		ห้วยยาง	เพชรบุรี-ประจวบคีรีขันธ์
	บางสะพานน้อย	ไชยราช	เพชรบุรี-ประจวบคีรีขันธ์ , ภาคใต้ฝั่งตะวันออกตอนบน
	ปราณบุรี	เขาจ้าว	เพชรบุรี-ประจวบคีรีขันธ์

จังหวัด	อำเภอ	ตำบล	ลุ่มน้ำ
ประจวบคีรีขันธ์	เมืองประจวบคีรีขันธ์	เกาะหลัก	เพชรบุรี-ประจวบคีรีขันธ์
		อ่าวน้อย	เพชรบุรี-ประจวบคีรีขันธ์
		บ่อนอก	เพชรบุรี-ประจวบคีรีขันธ์
		คลองวาฬ	เพชรบุรี-ประจวบคีรีขันธ์
	สามร้อยยอด	ศาลาลัย	เพชรบุรี-ประจวบคีรีขันธ์
		ศิลาลอย	เพชรบุรี-ประจวบคีรีขันธ์
		ไร่เก่า	เพชรบุรี-ประจวบคีรีขันธ์
		ไร่ใหม่	เพชรบุรี-ประจวบคีรีขันธ์
	หัวหิน	หนองพลับ	เพชรบุรี-ประจวบคีรีขันธ์
		ห้วยสัตว์ใหญ่	เพชรบุรี-ประจวบคีรีขันธ์
		ทับใต้	เพชรบุรี-ประจวบคีรีขันธ์
		บึงนคร	เพชรบุรี-ประจวบคีรีขันธ์
เพชรบุรี	แก่งกระจาน	ห้วยแม่เพรียง	เพชรบุรี-ประจวบคีรีขันธ์
	เขาย้อย	ห้วยท่าช้าง	เพชรบุรี-ประจวบคีรีขันธ์
		ทับคาง	เพชรบุรี-ประจวบคีรีขันธ์
		เขาย้อย	เพชรบุรี-ประจวบคีรีขันธ์
	หนองหญ้าปล้อง	ยางน้ำกลัดเหนือ	เพชรบุรี-ประจวบคีรีขันธ์
		ยางน้ำกลัดใต้	เพชรบุรี-ประจวบคีรีขันธ์
ราชบุรี	จอมบึง	รางบัว	แม่กลอง
	โพธาราม	เขาชะงุ้ม	แม่กลอง
		ธรรมเสน	แม่กลอง
	เมืองราชบุรี	พิกุลทอง	แม่กลอง
		ดอนแร่	แม่กลอง
	สวนผึ้ง	ท่าเคย	แม่กลอง
4	18	45	

จังหวัด	อำเภอ	ตำบล	ลุ่มน้ำ
ภาคใต้ (1 จังหวัด 2 อำเภอ 4 ตำบล)			
ระนอง	กระบุรี	มะมุ	ภาคใต้ฝั่งตะวันตก
	กะเปอร์	เชี่ยวเหลียง	ภาคใต้ฝั่งตะวันตก
		บางหิน	ภาคใต้ฝั่งตะวันออกตอนบน , ภาคใต้ฝั่งตะวันตก
		บ้านนา	ภาคใต้ฝั่งตะวันตก
1	2	4	

ด้านการเกษตร นอกเขต ชลประทาน

จัดทำโดย กลุ่มบริหารจัดการลุ่มน้ำ 1
กองบริหารจัดการลุ่มน้ำ (สทนช.)

พื้นที่เฝ้าระวังเสี่ยงขาดแคลนน้ำ ฤดูแล้ง ปี 2566/67

ด้านการเกษตร นอกเขตชลประทาน

ทน. ประเมินพื้นที่เสี่ยงขาดแคลนน้ำโดยการวิเคราะห์สมดุลน้ำรายตำบลนอกเขตชลประทาน

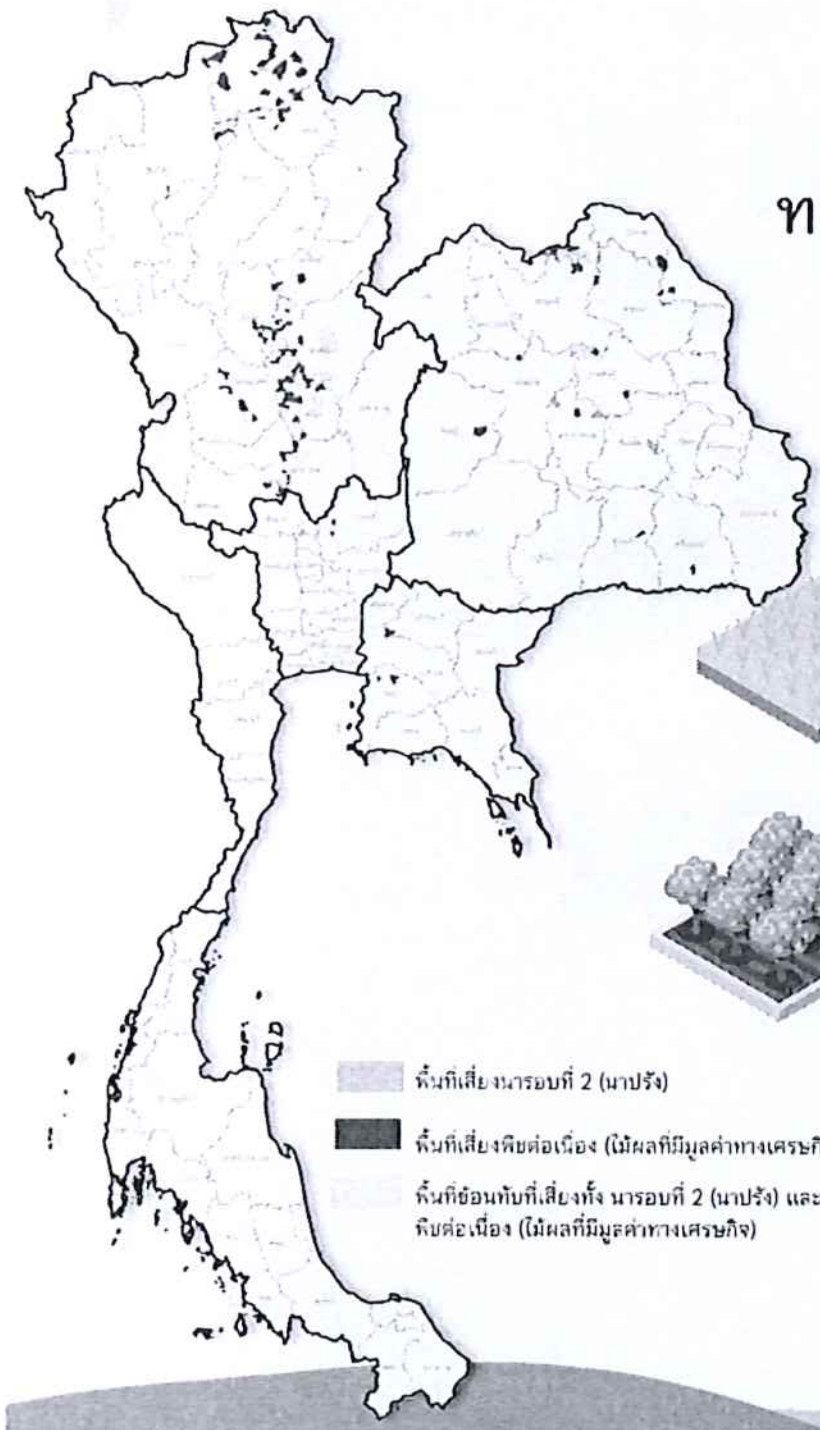

ทั้งประเทศ

นารอบที่ 2 (นาปรัง)
13 จังหวัด
33 อำเภอ
64 ตำบล

พืชต่อเนื่อง (ไม้ผลที่มีมูลค่าทางเศรษฐกิจ)
22 จังหวัด
68 อำเภอ
168 ตำบล

ภาคเหนือ

8 จ. 27 อ. 54 ต.
กำแพงเพชร 1 อ. 1 ต. / เชียงราย 5 อ. 9 ต. /นครสวรรค์ 4 อ. 5 ต.
พะเยา 1 อ. 1 ต. / พิจิตร 7 อ. 14 ต. /พิษณุโลก 3 อ. 6 ต.
สุโขทัย 2 อ. 6 ต. / อุตรดิตถ์ 4 อ. 12 ต.

10 จ. 50 อ. 136 ต.
กำแพงเพชร 2 อ. 7 ต. / เชียงใหม่ 4 อ. 5 ต. / เชียงราย 13 อ. 31 ต.
นครสวรรค์ 4 อ. 11 ต. / พะเยา 5 อ. 7 ต. / พิจิตร 8 อ. 26 ต.
พิษณุโลก 5 อ. 15 ต. / สุโขทัย 3 อ. 11 ต. / อุตรดิตถ์ 4 อ. 18 ต.
อุทัยธานี 2 อ. 5 ต.

ภาคตะวันออกเฉียงเหนือ

4 จ. 5 อ. 9 ต.
กาฬสินธุ์ 1 อ. 4 ต. / มหาสารคาม 2 อ. 2 ต. / ร้อยเอ็ด 1 อ. 1 ต.
หนองคาย 1 อ. 2 ต.

9 จ. 14 อ. 24 ต.
กาฬสินธุ์ 2 อ. 5 ต. / ชัยภูมิ 1 อ. 1 ต. / นครพนม 4 อ. 5 ต.
มหาสารคาม 1 อ. 1 ต. / ศรีสะเกษ 1 อ. 1 ต. / สุรินทร์ 1 อ. 1 ต.
หนองบัวลำภู 1 อ. 1 ต. / หนองคาย 2 อ. 7 ต. / อุดรธานี 1 อ. 1 ต.

ภาคกลาง

1 จ. 1 อ. 3 ต.
ลพบุรี 1 อ. 3 ต.

ภาคตะวันออก

2 จ. 3 อ. 5 ต.
ชลบุรี 2 อ. 3 ต. / ปราจีนบุรี 1 อ. 2 ต.

ภาคใต้

1 จ. 1 อ. 1 ต.
สงขลา 1 อ. 1 ต.

ที่มาข้อมูล : กรมทรัพยากรน้ำ (ทน.) และ กรมส่งเสริมการเกษตร (กสก.) ประเมิน ณ 10 ต.ค. 66

จัดทำโดย กลุ่มบริหารจัดการลุ่มน้ำ 1
กองบริหารจัดการลุ่มน้ำ
สำนักงานทรัพยากรน้ำแห่งชาติ

พื้นที่เสี่ยงขาดแคลนน้ำด้านการเกษตรนอกเขตชลประทาน (นารอบที่ 2 (นาปรัง))

13 จังหวัด 33 อำเภอ 64 ตำบล

จังหวัด	อำเภอ	ตำบล	ลุ่มน้ำ
ภาคเหนือ (8 จังหวัด 27 อำเภอ 54 ตำบล)			
กำแพงเพชร	คลองขลุง	คลองขลุง	ปิง
เชียงราย	ขุนตาล	ยางฮอม	โขงเหนือ
	เชียงของ	ห้วยซ้อ	โขงเหนือ
	แม่จัน	จันจว้าใต้	โขงเหนือ
		แม่คำ	โขงเหนือ
		จันจว้า	โขงเหนือ
	แม่สาย	บ้านด้าย	โขงเหนือ
	เวียงป่าเป้า	เวียงกาหลง	โขงเหนือ , วัง
		ป่างิ้ว	โขงเหนือ
		เวียง	โขงเหนือ
นครสวรรค์	โกรกพระ	โกรกพระ	เจ้าพระยา , สะแกกรัง
	ชุมแสง	ทับกฤช	น่าน
	พยุหะคีรี	น้ำทรง	เจ้าพระยา , สะแกกรัง
		ยางขาว	เจ้าพระยา , สะแกกรัง
	เมืองนครสวรรค์	บางพระหลวง	น่าน
พะเยา	จุน	หงส์หิน	โขงเหนือ
พิจิตร	ตะพานหิน	งิ้วราย	น่าน
	บึงนาราง	แหลมรัง	ยม , น่าน
		บางลาย	ยม
	โพทะเล	ท่าเสา	น่าน
		ท่าขมิ้น	ยม , น่าน
		บ้านน้อย	ยม , น่าน
		ทะนง	ยม , น่าน
	โพธิ์ประทับช้าง	ไผ่ท่าโพ	ยม

จังหวัด	อำเภอ	ตำบล	ลุ่มน้ำ
พิจิตร	เมืองพิจิตร	หัวดง	น่าน
		บ้านบุ่ง	น่าน
	วชิรบารมี	บ้านนา	ยม
	สามง่าม	รังนก	ยม
		สามง่าม	ยม
		กำแพงดิน	ยม
พิษณุโลก	บางกระทุ่ม	นครป่าหมาก	น่าน
		ท่าตาล	น่าน
	บางระกำ	คุยม่วง	ยม
		บางระกำ	ยม
	วังทอง	บ้านกลาง	น่าน
		พันชาลี	น่าน
สุโขทัย	กงไกรลาศ	หนองตูม	ยม
		ท่าฉนวน	ยม
		กง	ยม
	เมืองสุโขทัย	ยางซ้าย	ยม
		ธานี	ยม
		ปากพระ	ยม
อุตรดิตถ์	ตรอน	บ้านแก่ง	น่าน
		วังแดง	น่าน
	พิชัย	ท่ามะเฟือง	ยม , น่าน
		คอรุม	ยม , น่าน
		ไร่อ้อย	น่าน
		ท่าสัก	น่าน
		บ้านโคน	น่าน
		บ้านหม้อ	น่าน
		บ้านดารา	น่าน

จังหวัด	อำเภอ	ตำบล	ลุ่มน้ำ
อุตรดิตถ์	เมืองอุตรดิตถ์	วังกะพี้	น่าน
		คุ้งตะเภา	น่าน
	ลับแล	ไผ่ล้อม	น่าน
8	27	54	
ภาคตะวันออกเฉียงเหนือ (4 จังหวัด 5 อำเภอ 9 ตำบล)			
กาฬสินธุ์	ท่าคันโท	ยางอู้ม	ชี
		กุงเก่า	ชี
		กุดจิก	ชี
		นาตาล	ชี
มหาสารคาม	เมืองมหาสารคาม	ลาดพัฒนา	ชี
	โกสุมพิสัย	โพนงาม	ชี
ร้อยเอ็ด	เสลภูมิ	นางาม	ชี
หนองคาย	เมืองหนองคาย	วัดธาตุ	โขงตะวันออกเฉียงเหนือ
		หินโงม	โขงตะวันออกเฉียงเหนือ
4	5	9	
ภาคใต้ (1 จังหวัด 1 อำเภอ 1 ตำบล)			
สงขลา	ระโนด	แดนสงวน	ทะเลสาบสงขลา
1	1	1	

พื้นที่เสี่ยงขาดแคลนน้ำด้านการเกษตร นอกเขตชลประทาน (พืชต่อเนื่อง(ไม้ผลที่มีมูลค่าทางเศรษฐกิจ))

22 จังหวัด 68 อำเภอ 168 ตำบล

จังหวัด	อำเภอ	ตำบล	ลุ่มน้ำ
ภาคเหนือ (10 จังหวัด 50 อำเภอ 136 ตำบล)			
กำแพงเพชร	คลองขลุง	แม่ลาด	ปิง
		คลองขลุง	ปิง
		หัวถนน	ปิง
		ท่าพุทรา	ปิง
	เมืองกำแพงเพชร	ธำมรงค์	ปิง
		นครชุม	ปิง
		ลานดอกไม้	ปิง , ยม
เชียงราย	ขุนตาล	ยางฮอม	โขงเหนือ
		ต้า	โขงเหนือ
		ป่าตาล	โขงเหนือ
	เชียงของ	ห้วยซ้อ	โขงเหนือ
	เทิง	หนองแรด	โขงเหนือ
	ป่าแดด	ป่าแดด	โขงเหนือ
	พญาเม็งราย	ตาดควัน	โขงเหนือ
		แม่ต๋ำ	โขงเหนือ
	พาน	สันมะเค็ด	โขงเหนือ
	เมืองเชียงราย	แม่ข้าวต้ม	โขงเหนือ
		ริมกก	โขงเหนือ
		รอบเวียง	โขงเหนือ
	แม่จัน	จันจว้าใต้	โขงเหนือ
		แม่ไร่	โขงเหนือ
		แม่คำ	โขงเหนือ
		จันจว้า	โขงเหนือ
		สันทราย	โขงเหนือ
		ป่าซาง	โขงเหนือ
		ศรีค้ำ	โขงเหนือ
		จอมสวรรค์	โขงเหนือ

จังหวัด	อำเภอ	ตำบล	ลุ่มน้ำ
เชียงราย	แม่ลาว	บัวสลี	โขงเหนือ
	แม่สรวย	ป่าแดด	โขงเหนือ
	แม่สาย	โป่งงาม	โขงเหนือ
		โป่งผา	โขงเหนือ
	เวียงชัย	ดอนศิลา	โขงเหนือ
		ผางาม	โขงเหนือ
	เวียงป่าเป้า	เวียงกาหลง	โขงเหนือ , วัง
		ป่างิ้ว	โขงเหนือ
		บ้านโป่ง	โขงเหนือ
		เวียง	โขงเหนือ
		แม่เจดีย์	โขงเหนือ
เชียงใหม่	ดอยหล่อ	สองแคว	ปิง
	ฝาง	เวียง	โขงเหนือ
	แม่อาย	สันต้นหมื้อ	โขงเหนือ
		แม่นาวาง	โขงเหนือ
	สันป่าตอง	ทุ่งสะโตก	ปิง
นครสวรรค์	โกรกพระ	บางมะฝ่อ	เจ้าพระยา
		โกรกพระ	เจ้าพระยา , สะแกกรัง
	ชุมแสง	ทับกฤช	น่าน
		บางเคียน	น่าน
	พยุหะคีรี	น้ำทรง	เจ้าพระยา , สะแกกรัง
		ย่านมัทรี	เจ้าพระยา
		ยางขาว	เจ้าพระยา , สะแกกรัง
	เมืองนครสวรรค์	บ้านแก่ง	ปิง , เจ้าพระยา
		บางพระหลวง	น่าน
		บ้านมะเกลือ	ปิง , น่าน
		วัดไทร	ปิง , เจ้าพระยา
พะเยา	จุน	ลอ	โขงเหนือ
		หงส์หิน	โขงเหนือ
	เชียงคำ	อ่างทอง	โขงเหนือ
	ดอกคำใต้	ห้วยลาน	โขงเหนือ

จังหวัด	อำเภอ	ตำบล	ลุ่มน้ำ
พะเยา	ภูกามยาว	แม่อิง	โขงเหนือ
	แม่ใจ	ป่าแฝก	โขงเหนือ
		แม่ใจ	โขงเหนือ
พิจิตร	ตะพานหิน	งิ้วราย	น่าน
	บึงนาราง	แหลมรัง	ยม , น่าน
		บางลาย	ยม
	โพทะเล	ท่าเสา	น่าน
		บางคลาน	ยม , น่าน
		ท่าขมิ้น	ยม , น่าน
		บ้านน้อย	ยม , น่าน
		ท่านั่ง	ยม , น่าน
		ทะนง	ยม , น่าน
		ท้ายน้ำ	ยม
	โพธิ์ประทับช้าง	ทุ่งใหญ่	ยม
		ไผ่รอบ	ยม
		วังจิก	ยม
		ไผ่ท่าโพ	ยม
	เมืองพิจิตร	หัวดง	น่าน
		บ้านบุ่ง	น่าน
		ท่าฬ่อ	น่าน
	วชิรบารมี	บ้านนา	ยม
		บึงบัว	ยม
		วังโมกข์	ยม
		หนองหลุม	ยม
	สากเหล็ก	สากเหล็ก	น่าน
	สามง่าม	เนินปอ	ยม
		รังนก	ยม
		สามง่าม	ยม
		กำแพงดิน	ยม

จังหวัด	อำเภอ	ตำบล	ลุ่มน้ำ
พิษณุโลก	บางกระทุ่ม	ไผ่ล้อม	น่าน
		บางกระทุ่ม	น่าน
		นครป่าหมาก	น่าน
		ท่าตาล	น่าน
	บางระกำ	คุยม่วง	ยม
		ชุมแสงสงคราม	ยม
		วังอิทก	ยม
		บางระกำ	ยม
	พรหมพิราม	หอกลอง	น่าน
		ศรีภิรมย์	ยม , น่าน
	เมืองพิษณุโลก	บ้านกร่าง	ยม
		วังน้ำคู้	น่าน
		วัดพริก	ยม , น่าน
	วังทอง	บ้านกลาง	น่าน
		พันชาลี	น่าน
สุโขทัย	กงไกรลาศ	ไกรใน	ยม
		หนองตูม	ยม
		ท่าฉนวน	ยม
		กง	ยม
	เมืองสุโขทัย	ยางซ้าย	ยม
		บ้านหลุม	ยม
		ปากแคว	ยม
		ปากพระ	ยม
	ศรีสำโรง	วังใหญ่	ยม
		เกาะตาเลี้ยง	ยม
		บ้านไร่	ยม
อุตรดิตถ์	ตรอน	หาดสองแคว	น่าน
		บ้านแก่ง	น่าน
		วังแดง	น่าน

จังหวัด	อำเภอ	ตำบล	ลุ่มน้ำ
อุตรดิตถ์	พิชัย	พญาแมน	ยม , น่าน
		ท่ามะเฟือง	ยม , น่าน
		คอรุม	ยม , น่าน
		ไร่อ้อย	น่าน
		ท่าสัก	น่าน
		บ้านโคน	น่าน
		บ้านหม้อ	น่าน
		ในเมือง	น่าน
		บ้านดารา	น่าน
	เมืองอุตรดิตถ์	วังกะพี้	น่าน
		คุ้งตะเภา	น่าน
		ผาจุก	น่าน
		บ้านด่าน	น่าน
	ลับแล	ด่านแม่คำมัน	น่าน
		ทุ่งยั้ง	น่าน
อุทัยธานี	ทัพทัน	ทุ่งนาไทย	สะแกกรัง
		ทัพทัน	สะแกกรัง
		เขาขี้ฝอย	สะแกกรัง
	เมืองอุทัยธานี	สะแกกรัง	สะแกกรัง
		น้ำซึม	สะแกกรัง
10	50	136	
ภาคตะวันออกเฉียงเหนือ (9 จังหวัด 14 อำเภอ 24 ตำบล)			
กาฬสินธุ์	ดอนจาน	ดอนจาน	ชี
	ท่าคันโท	ดงสมบูรณ์	ชี
		กุงเก่า	ชี
		กุดจิก	ชี
		นาตาล	ชี
ชัยภูมิ	แก้งคร้อ	นาหนองทุ่ม	ชี
นครพนม	นาทม	ดอนเตย	โขงตะวันออกเฉียงเหนือ
		นาทม	โขงตะวันออกเฉียงเหนือ
	นาหว้า	ท่าเรือ	โขงตะวันออกเฉียงเหนือ

จังหวัด	อำเภอ	ตำบล	ลุ่มน้ำ
นครพนม	เมืองนครพนม	ดงขวาง	โขงตะวันออกเฉียงเหนือ
	ศรีสงคราม	โพนสว่าง	โขงตะวันออกเฉียงเหนือ
มหาสารคาม	กันทรวิชัย	เขวาใหญ่	ชี
ศรีสะเกษ	ขุนหาญ	โนนสูง	มูล
สุรินทร์	ศีขรภูมิ	ยาง	มูล
หนองคาย	โพนพิสัย	เหล่าต่างคำ	โขงตะวันออกเฉียงเหนือ
		ชุมช้าง	โขงตะวันออกเฉียงเหนือ
	เมืองหนองคาย	วัดธาตุ	โขงตะวันออกเฉียงเหนือ
		หาดคำ	โขงตะวันออกเฉียงเหนือ
		หินโงม	โขงตะวันออกเฉียงเหนือ
		สีกาย	โขงตะวันออกเฉียงเหนือ
		บ้านเดื่อ	โขงตะวันออกเฉียงเหนือ
หนองบัวลำภู	โนนสัง	โคกใหญ่	ชี
อุดรธานี	บ้านดุง	นาไหม	โขงตะวันออกเฉียงเหนือ
		ดงเย็น	โขงตะวันออกเฉียงเหนือ
9	14	24	
ภาคกลาง (1 จังหวัด 1 อำเภอ 3 ตำบล)			
ลพบุรี	บ้านหมี่	หนองกระเบียน	เจ้าพระยา
		พุคา	เจ้าพระยา
		บางกะพี้	เจ้าพระยา
1	1	3	
ภาคตะวันออก (2 จังหวัด 3 อำเภอ 5 ตำบล)			
ปราจีนบุรี	บ้านสร้าง	บางยาง	บางปะกง
		บางแตน	บางปะกง
ชลบุรี	พนัสนิคม	นาวังหิน	บางปะกง
		นาเริก	บางปะกง
	พานทอง	หนองกะขะ	บางปะกง
2	3	5	

ด้านคุณภาพน้ำ

จัดทำโดย กลุ่มบริหารจัดการลุ่มน้ำ 1

กองบริหารจัดการลุ่มน้ำ (สทนช.)

พื้นที่เฝ้าระวังเสี่ยงขาดแคลนน้ำ ฤดูแล้ง ปี 2566/67 ด้านคุณภาพน้ำ

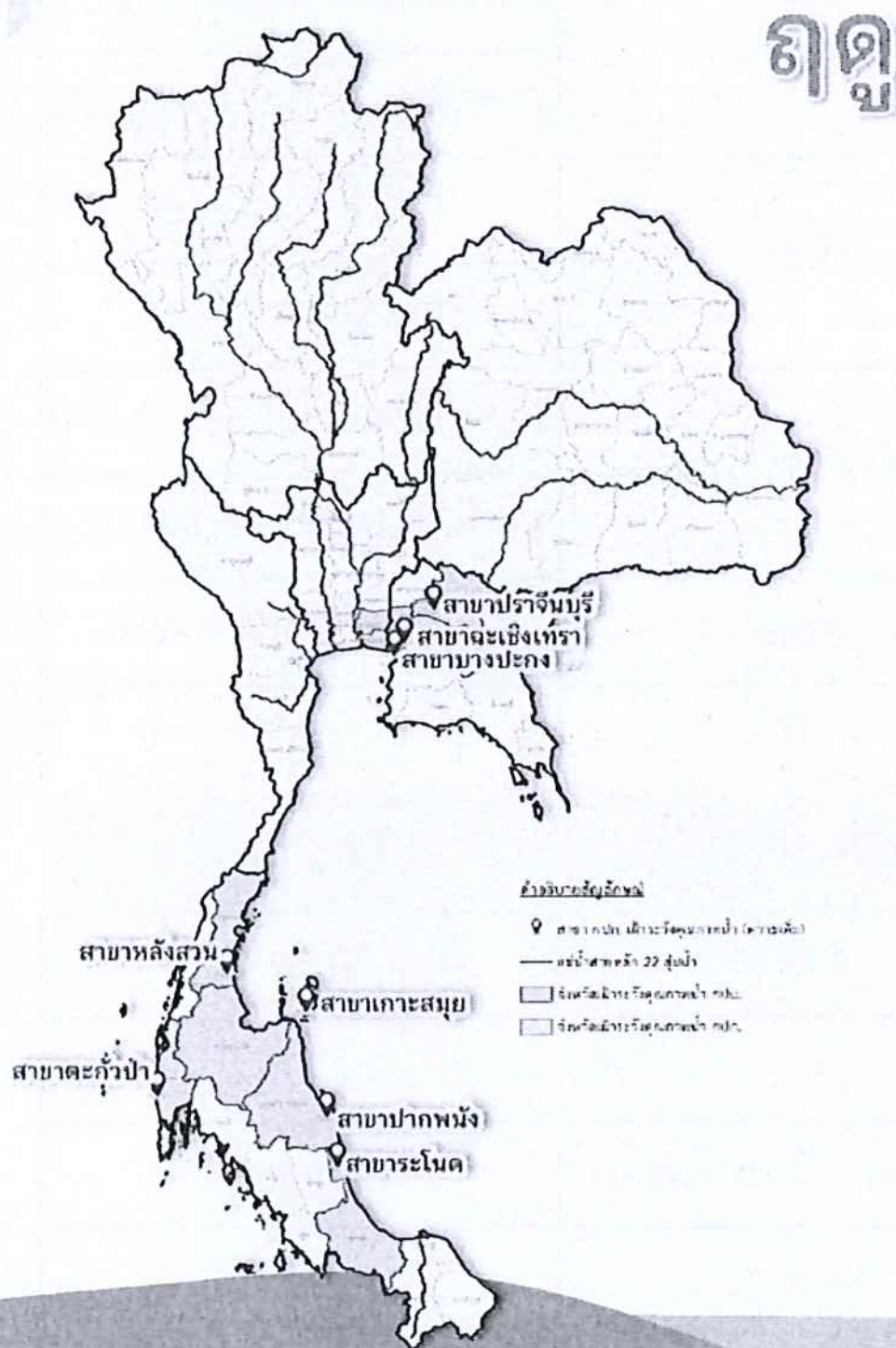

- เฝ้าระวังคุณภาพน้ำ **แม่น้ำสายหลัก 22 ลุ่มน้ำ**
- สำหรับการประเมินพื้นที่เฝ้าระวังด้านคุณภาพน้ำ (ค่าความเค็ม)

เพื่อการอุปโภคบริโภค

ในเขต กปภ.

8 สาขา 7 จังหวัด

จ.ฉะเชิงเทรา *(สาขาฉะเชิงเทรา และ สาขาบางปะกง)*
จ.ปราจีนบุรี *(สาขาปราจีนบุรี (สถานีผลิตน้ำบางบริบูรณ์))*
จ.ชุมพร *(สาขาหลังสวน (แม่ข่าย, น. ปากตะโก))*
จ.พังงา *(สาขาตะกั่วป่า (แม่ข่าย))*
จ.สุราษฎร์ธานี *(สาขาเกาะสมุย)*
จ. นครศรีธรรมราช *(สาขาปากพนัง (แม่ข่าย,น.เชียรใหญ่))*
จ. สงขลา *(สาขาระโนด)*

ในเขต กปน.

3 จังหวัด

กรุงเทพฯ ฝั่งตะวันออก
นนทบุรี
สมุทรปราการ

ที่มาข้อมูล : การประปาส่วนภูมิภาค (กปภ.) ณ 18 ต.ค. 66
การประปานครหลวง (กปน.) ณ 1 ต.ค. 66

เกณฑ์เฝ้าระวังคุณภาพน้ำ

ดัชนีคุณภาพน้ำ (WQI)

5 พารามิเตอร์ (DO, BOD TCB, FCB, NH_3-N)

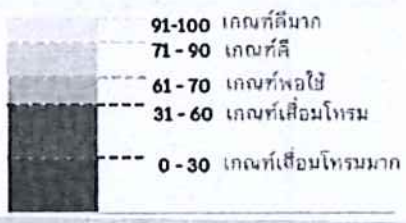

ค่าความเค็ม (กรัม/ลิตร)

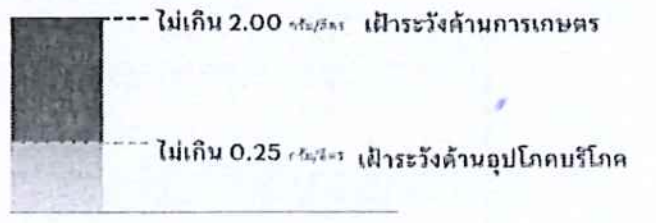

จัดทำโดย กลุ่มบริหารจัดการลุ่มน้ำ 1
กองบริหารจัดการลุ่มน้ำ
สำนักงานทรัพยากรน้ำแห่งชาติ

พื้นที่เสี่ยงด้านคุณภาพน้ำ (เพื่อการอุปโภคบริโภค) ในเขต กปภ.

(1 พฤศจิกายน 2566 - 30 เมษายน 2567)

8 สาขา 11 อำเภอ 7 จังหวัด

ลำดับ	กปภ. สาขา/หน่วยบริการ	อำเภอ	จังหวัด	ลุ่มน้ำ
ภาคตะวันออก (3 สาขา 3 อำเภอ 2 จังหวัด)				
1	กปภ.สาขาฉะเชิงเทรา	เมืองฉะเชิงเทรา	ฉะเชิงเทรา	บางปะกง
2	กปภ.สาขาบางปะกง	บางปะกง		บางปะกง
3	กปภ.สาขาปราจีนบุรี (สผ.บางบริบูรณ์)	เมืองปราจีนบุรี	ปราจีนบุรี	บางปะกง
ภาคใต้ (5 สาขา 8 อำเภอ 5 จังหวัด)				
4	กปภ.สาขาเกาะสมุย	เกาะสมุย	สุราษฎร์ธานี	ภาคใต้ฝั่งตะวันออกตอนบน
5	กปภ.สาขาหลังสวน	หลังสวน	ชุมพร	ภาคใต้ฝั่งตะวันออกตอนบน
	กปภ.สาขาหลังสวน (น.ปากตะโก)	ทุ่งตะโก		ภาคใต้ฝั่งตะวันออกตอนบน
6	กปภ.สาขาตะกั่วป่า (สถานีผลิตน้ำบ้าน	ท้ายเหมือง	พังงา	ภาคใต้ฝั่งตะวันตก
	กปภ.สาขาตะกั่วป่า	ตะกั่วป่า		ภาคใต้ฝั่งตะวันตก
7	กปภ.สาขาปากพนัง	ปากพนัง	นครศรีธรรมราช	ภาคใต้ฝั่งตะวันออกตอนบน
	กปภ.สาขาปากพนัง (น.เชียรใหญ่)	เชียรใหญ่		ภาคใต้ฝั่งตะวันออกตอนบน
8	กปภ.สาขาระโนด	ระโนด	สงขลา	ลุ่มน้ำทะเลสาบสงขลา
	8	11	7	

พื้นที่เสี่ยงด้านคุณภาพน้ำ (เพื่อการอุปโภคบริโภค) ในเขต กปน.

ลำดับ	กปภ. สาขา/หน่วยบริการ	อำเภอ	จังหวัด	ลุ่มน้ำ
ภาคกลาง (1 สาขา 3 จังหวัด)				
1	การประปานครหลวง (สถานีสูบน้ำดิบสำแล)		กรุงเทพฯ ฝั่งตะวันออก	เจ้าพระยา
			นนทบุรี	เจ้าพระยา
			สมุทรปราการ	เจ้าพระยา
	1		3	



QR Code
ข้อมูลพื้นที่เฝ้าระวังเสี่ยงขาดแคลนน้ำ
ฤดูแล้ง ปี 2566/67

จัดทำโดย
กลุ่มบริหารจัดการลุ่มน้ำ 1
กองบริหารจัดการลุ่มน้ำ
สำนักงานทรัพยากรน้ำแห่งชาติ

ตารางสรุปหน่วยงานที่เกี่ยวข้องตาม 9 มาตรการรองรับฤดูแล้ง ปี 2566/2567 กับ แบบฟอร์มตามมาตรการฯ

√ หน่วยงานหลัก √ หน่วยงานสนับสนุน

ลำดับที่	ระดับกระทรวง	ระดับกรม/สำนักงาน	9 มาตรการรองรับฤดูแล้ง ปี 2566/2567 ช่วงระหว่างวันที่ 1 พ.ย. 66 - 30 เม.ย. 67																				
			1				2			3					4	5			6	7	8	9	
			1.1	1.2	1.3	1.4	2.1	2.2	2.3	3.1	3.2	3.3	3.4	3.5		5.1	5.2	5.3				9.1	9.2
แบบฟอร์มรายงานผลตาม 9 มาตรการ ฯ			ม 1(1), ม 1(2), ม 1(3), ม 1(4)			-	ม 2.1	ม 2.2	ม 2.3	ม 3.1	ม 3.2(1) ม 3.2(2)	-	ม 3.4	ม 3.5	-	ม 5.1(1) ม 5.1(2)	ม 5.2(1) ม 5.2(2)	ม 5.3(1) ม 5.3(2)	ม 6	ม 7	ม 8	ม 9.1	-
1	กระทรวงเกษตรและสหกรณ์	กรมชลประทาน	√	√	√	√			√	√	√	√	√	√	√	√	√	√	√	√		√	
		กรมส่งเสริมการเกษตร	√								√					√	√					√	
		กรมฝนหลวงและการบินเกษตร				√	√										√					√	
		กรมวิชาการเกษตร														√	√					√	
		กรมการข้าว														√	√					√	
		กรมพัฒนาที่ดิน														√	√					√	
		กรมปศุสัตว์															√		√			√	
		กรมประมง															√		√			√	
2	กระทรวงทรัพยากรธรรมชาติและสิ่งแวดล้อม	กรมทรัพยากรน้ำ	√	√	√	√				√	√	√		√	√		√			√		√	
		กรมทรัพยากรน้ำบาดาล		√	√	√		√		√							√					√	
		กรมควบคุมมลพิษ	√														√		√			√	
3	กระทรวงมหาดไทย	กรมป้องกันและบรรเทาสาธารณภัย			√	√											√					√	
		จังหวัด									√	√					√					√	
		กรมการปกครอง									√	√					√					√	
		กรมส่งเสริมการปกครองท้องถิ่น	√	√	√	√				√	√	√		√			√	√	√	√		√	
		กรมโยธาธิการและผังเมือง												√			√					√	
		กรมการพัฒนาชุมชน									√						√					√	
		การประปาส่วนภูมิภาค	√	√	√												√	√	√			√	
		การประปานครหลวง	√	√	√												√	√	√			√	
4	กระทรวงพลังงาน	การไฟฟ้าฝ่ายผลิตแห่งประเทศไทย								√	√				√		√					√	
		กรมพัฒนาพลังงานทดแทนและอนุรักษ์พลังงาน								√					√		√					√	
5	กระทรวงดิจิทัลเพื่อเศรษฐกิจและสังคม	กรมอุตุนิยมวิทยา	√														√					√	
6	กระทรวงการอุดมศึกษา วิทยาศาสตร์วิจัยและนวัตกรรม	สถาบันสารสนเทศทรัพยากรน้ำ (องค์การมหาชน)	√														√			√		√	
		สำนักงานพัฒนาเทคโนโลยีอวกาศและภูมิสารสนเทศ	√								√					√	√					√	
		สำนักงานพัฒนาวิทยาศาสตร์และเทคโนโลยีแห่งชาติ														√	√					√	
7	สำนักนายกรัฐมนตรี	กรมประชาสัมพันธ์									√						√				√	√	
		สำนักงานทรัพยากรน้ำแห่งชาติ	√			√										√	√			√	√	√	√
8	กระทรวงคมนาคม	กรมทางหลวง												√			√					√	
		กรมทางหลวงชนบท												√			√					√	
9	กระทรวงอุตสาหกรรม	กรมโรงงานอุตสาหกรรม															√		√			√	
		การนิคมอุตสาหกรรมแห่งประเทศไทย															√		√			√	
10	กระทรวงกลาโหม																						
11		สำนักงานคณะกรรมการกิจการกระจายเสียง กิจการโทรทัศน์ และกิจการโทรคมนาคมแห่งชาติ															√				√	√	
12		มูลนิธิปิดทองหลังพระสืบสานแนวพระราชดำริ															√			√		√	
13		สำนักงานคณะกรรมการนโยบายเขตพัฒนาพิเศษภาคตะวันออก													√		√					√	
14		คณะกรรมการลุ่มน้ำ									√				√	√	√	√				√	

ม.1(1)

ผลการดำเนินการมาตรการที่ 1 เฝ้าระวังและเตรียมจัดหาแหล่งน้ำสำรอง พร้อมวางแผน เตรียมเครื่องจักรเครื่องมือ ในพื้นที่เฝ้าระวังเสี่ยงขาดแคลนน้ำ (ก่อนและตลอดฤดูแล้ง)

มาตรการย่อยที่ 1.1 คาดการณ์ชี้เป้าพื้นที่เฝ้าระวังเสี่ยงขาดแคลนน้ำ (ช่วงก่อนและระหว่างฤดู) พร้อมทั้งติดตาม เฝ้าระวัง และประเมินสถานการณ์ตลอดฤดูแล้ง

หน่วยงาน...

วันที่ .... เดือน..................................พ.ศ............................

ลำดับที่	รายการ/กิจกรรม	พื้นที่เป้าหมาย/พื้นที่ให้ความช่วยเหลือ	ผลการดำเนินการ (ระบุ คุณภาพ/ปริมาณ)	ช่วงเวลาที่ดำเนินการ (ว/ด/ป-ว/ด/ป)	หมายเหตุ
1					
2					
3					
4					
5					
6					
7					
8					
9					
10					

ผลการดำเนินการมาตรการที่ 1 เฝ้าระวังและเตรียมจัดหาแหล่งน้ำสำรอง พร้อมวางแผน เตรียมเครื่องจักรเครื่องมือ ในพื้นที่เฝ้าระวังเสี่ยงขาดแคลนน้ำ (ก่อนและตลอดฤดูแล้ง)

มาตรการย่อยที่ 1.1 ติดตาม เฝ้าระวัง และประเมินสถานการณ์**พื้นที่เฝ้าระวังเสี่ยงขาดแคลนน้ำด้านอุปโภคบริโภค**ตลอดฤดูแล้ง

มาตรการย่อยที่ 1.2 สำรวจ ตรวจสอบ พื้นที่แหล่งเก็บกักน้ำสำรอง และจัดทำแผนปฏิบัติการสำรองน้ำในพื้นที่เฝ้าระวังเสี่ยงขาดแคลนน้ำดิบเพื่ออุปโภคบริโภค

มาตรการย่อยที่ 1.3 เตรียมความพร้อมเครื่องจักรเครื่องมือให้อยู่ในสภาพพร้อมใช้งานและเข้าช่วยเหลือในพื้นที่เฝ้าระวังเสี่ยงขาดแคลนน้ำได้ ทันสถานการณ์

หน่วยงาน...

วันที่ ... เดือน..............................พ.ศ.............................

ลำดับที่	พื้นที่เฝ้าระวังเสี่ยงขาดแคลนน้ำอุปโภคบริโภคในพื้นที่บริการ กปภ./ท้องถิ่น					จัดหาแหล่งน้ำสำรอง (ผิวดิน/ใต้ดิน)							เครื่องจักรเครื่องมือเตรียมช่วยเหลือ-ปริมาณน้ำที่ช่วยเหลือ							ปัญหาอุปสรรค	หมายเหตุ
	สาขาประปา/หมู่บ้าน	ตำบล	อำเภอ	จังหวัด	ลุ่มน้ำ	ชื่อแหล่งน้ำ	ปริมาณน้ำที่ใช้ได้ (ลบ.ม.)	หมู่บ้าน	ตำบล	อำเภอ	จังหวัด	ลุ่มน้ำ	จำนวนรถบรรทุกน้ำ	ปริมาณน้ำ (ลบ.ม.)	จำนวนเครื่องสูบน้ำ	ปริมาณน้ำ (ลบ.ม.)	อื่น ๆ (ถ้ามี)	ปริมาณน้ำ (ลบ.ม.)	รวมปริมาณน้ำ (ลบ.ม.)		
1																					
2																					
3																					
4																					
5																					
6																					
7																					
8																					
9																					
10																					

ผลการดำเนินการมาตรการที่ 1 เฝ้าระวังและเตรียมจัดหาแหล่งน้ำสำรอง พร้อมวางแผน เตรียมเครื่องจักรเครื่องมือ ในพื้นที่เฝ้าระวังเสี่ยงขาดแคลนน้ำ (ก่อนและตลอดฤดูแล้ง)

มาตรการย่อยที่ 1.1 ติดตาม เฝ้าระวัง และประเมินสถานการณ์พื้นที่เฝ้าระวังเสี่ยงขาดแคลนน้ำด้านการเกษตรตลอดฤดูแล้ง

มาตรการย่อยที่ 1.2 สำรวจ ตรวจสอบ พื้นที่แหล่งเก็บกักน้ำสำรอง และจัดทำแผนปฏิบัติการสำรองน้ำในพื้นที่เฝ้าระวังเสี่ยงขาดแคลนน้ำดิบเพื่อการเกษตร

มาตรการย่อยที่ 1.3 เตรียมความพร้อมเครื่องจักรเครื่องมือให้อยู่ในสภาพพร้อมใช้งานและเข้าช่วยเหลือในพื้นที่เฝ้าระวังเสี่ยงขาดแคลนน้ำได้ทันสถานการณ์

หน่วยงาน...

วันที่ .... เดือน...............................พ.ศ..............................

ลำดับที่	พื้นที่เฝ้าระวังเสี่ยงขาดแคลนน้ำด้านการเกษตร นอกเขตชลประทาน (นารอบที่ 2/ไม้ผลที่มีมูลค่าเศรษฐกิจ)				จัดหาแหล่งน้ำสำรอง (ผิวดิน/ใต้ดิน)							เครื่องจักรเครื่องมือเตรียมช่วยเหลือ-ปริมาณน้ำที่ช่วยเหลือ							ปัญหาอุปสรรค	หมายเหตุ
	ตำบล	อำเภอ	จังหวัด	ลุ่มน้ำ	ชื่อแหล่งน้ำ	ปริมาณน้ำที่ใช้ได้ (ลบ.ม.)	หมู่บ้าน	ตำบล	อำเภอ	จังหวัด	ลุ่มน้ำ	จำนวนรถบรรทุกน้ำ	ปริมาณน้ำ (ลบ.ม.)	จำนวนเครื่องสูบน้ำ	ปริมาณน้ำ (ลบ.ม.)	อื่น ๆ (ถ้ามี)	ปริมาณน้ำ (ลบ.ม.)	รวมปริมาณน้ำ (ลบ.ม.)		
1																				
2																				
3																				
4																				
5																				
6																				
7																				
8																				
9																				
10																				

ผลการดำเนินการมาตรการที่ 1 เฝ้าระวังและเตรียมจัดหาแหล่งน้ำสำรอง พร้อมวางแผน เตรียมเครื่องจักรเครื่องมือ ในพื้นที่เฝ้าระวังเสี่ยงขาดแคลนน้ำ (ก่อนและตลอดฤดูแล้ง)

มาตรการย่อยที่ 1.1 ติดตาม เฝ้าระวัง และประเมินสถานการณ์พื้นที่เฝ้าระวังเสี่ยงด้านคุณภาพน้ำตลอดฤดูแล้ง

มาตรการย่อยที่ 1.2 สำรวจ ตรวจสอบ พื้นที่แหล่งเก็บกักน้ำสำรอง และจัดทำแผนปฏิบัติการสำรองน้ำในพื้นที่เฝ้าระวังเสี่ยงขาดแคลนน้ำดิบ

มาตรการย่อยที่ 1.3 เตรียมความพร้อมเครื่องจักรเครื่องมือให้อยู่ในสภาพพร้อมใช้งานและเข้าช่วยเหลือในพื้นที่เฝ้าระวังเสี่ยงขาดแคลนน้ำได้ทันสถานการณ์

หน่วยงาน...

วันที่ .... เดือน...............................พ.ศ.............................

ลำดับที่	พื้นที่เฝ้าระวังคุณภาพ (น้ำเค็ม/น้ำเสีย) ในเขต กปน. และ กปภ.									การเตรียมความพร้อมและวิธีการแก้ไขปัญหา	ผลการดำเนินงาน / การให้ความช่วยเหลือ	ปัญหาอุปสรรค	หมายเหตุ
	แหล่งน้ำ /ทางน้ำ	ตำบล	อำเภอ	จังหวัด	ลุ่มน้ำ	น้ำเค็ม (ใส่เครื่องหมาย √ ในช่องที่เลือก)	ช่วงเวลา (เดือน ถึง เดือน)	น้ำเสีย (ใส่เครื่องหมาย √ ในช่องที่เลือก)	ช่วงเวลา (เดือน ถึง เดือน)				
1													
2													
3													
4													
5													
6													
7													
8													
9													
10													

ผลการดำเนินการมาตรการที่ 2 ปฏิบัติการเติมน้ำอย่างมีประสิทธิภาพ (ก่อนและตลอดฤดูแล้ง)

มาตรการย่อยที่ 2.1 จัดทำแผนปฏิบัติการฝนหลวงรองรับพื้นที่เฝ้าระวังเสี่ยงขาดแคลนน้ำและปฏิบัติการเติมน้ำให้กับแหล่งน้ำ พื้นที่เกษตรและพื้นที่เฝ้าระวังเสี่ยงขาดแคลนน้ำตามสภาพอากาศที่เหมาะสม

หน่วยงาน..

วันที่ .... เดือน..................................พ.ศ............................

ลำดับที่	แผน/ผล	พื้นที่เป้าหมาย/พื้นที่เฝ้าระวังเสี่ยงขาดแคลนน้ำ					หน่วยปฏิบัติการฝนหลวง	ช่วงเวลาดำเนินการ		ผลการดำเนินการในรอบเดือนที่ผ่านมา				ปัญหาอุปสรรค	หมายเหตุ
		แหล่งน้ำ	ตำบล	อำเภอ	จังหวัด	ลุ่มน้ำ		เริ่ม	สิ้นสุด	จำนวนวันที่ปฏิบัติการ (วัน)	จำนวนเที่ยวบิน (เที่ยว)	พื้นที่รับประโยชน์ (ไร่)	ปริมาณน้ำที่ได้รับ (ล้านลบ.ม.)		
1	ผล														
2	ผล														
3	ผล														
4	ผล														
5	ผล														
6	ผล														
7	ผล														
8	ผล														
9	ผล														
10	ผล														

ผลการดำเนินการมาตรการที่ 2 ปฏิบัติการเติมน้ำอย่างมีประสิทธิภาพ (ก่อนและตลอดฤดูแล้ง)

มาตรการย่อยที่ 2.2 จัดทำแผนปฏิบัติการ และปฏิบัติการเติมน้ำใต้ดินในพื้นที่ที่มีศักยภาพ

หน่วยงาน..

วันที่ .... เดือน.................................พ.ศ............................

ลำดับที่	โครงการ/กิจกรรม	พื้นที่ดำเนินการ				ปริมาณน้ำเติมใต้ดินรายเดือน (ลบ.ม.)							ปัญหาอุปสรรค	หมายเหตุ
		ตำบล	อำเภอ	จังหวัด	ลุ่มน้ำ	พ.ย. 66	ธ.ค. 66	ม.ค. 67	ก.พ.67	มี.ค. 67	เม.ย. 67	รวม		
1														
2														
3														
4														
5														
6														
7														
8														
9														
10														

ผลการดำเนินการมาตรการที่ 2 ปฏิบัติการเติมน้ำอย่างมีประสิทธิภาพ (ก่อนและตลอดฤดูแล้ง)

มาตรการย่อย 2.3 จัดทำแผนปฏิบัติการและปฏิบัติการสูบผันน้ำในพื้นที่ที่มีศักยภาพ

หน่วยงาน...

วันที่ .... เดือน..........................พ.ศ.....................

ลำดับที่	พื้นที่เป้าหมาย										วิธีการ (ใส่เครื่องหมาย √ ในช่องที่เลือก)		ปริมาณน้ำที่ได้ (ลบ.ม.)							ปัญหาอุปสรรค	หมายเหตุ
	ต้นทาง					ปลายทาง							ต.ค. 66	พ.ย. 66	ธ.ค. 66	ม.ค. 67	ก.พ. 67	มี.ค. 67	รวม		
	แหล่งน้ำ/ทางน้ำ	ตำบล	อำเภอ	จังหวัด	ลุ่มน้ำ	แหล่งน้ำ/ทางน้ำ	ตำบล	อำเภอ	จังหวัด	ลุ่มน้ำ	แรงโน้มถ่วง	สูบน้ำ									
1																					
2																					
3																					
4																					
5																					
6																					
7																					
8																					
9																					
10																					

ผลการดำเนินการมาตรการที่ 3 กำหนดแผนจัดสรรน้ำและพื้นที่เพาะปลูกฤดูแล้ง (ก่อนและตลอดฤดูแล้ง)

มาตรการย่อย 3.1 กำหนดแผนการจัดสรรน้ำให้สอดคล้องกับปริมาณน้ำต้นทุน และสถานการณ์เอลนิโญ พร้อมแจ้งแผนให้กระทรวงมหาดไทย และหน่วยงานที่เกี่ยวข้อง รับทราบและปฏิบัติตามอย่างเคร่งครัด

(อ่างเก็บน้ำขนาดใหญ่และขนาดกลาง)

หน่วยงาน..

วันที่ .... เดือน...พ.ศ.......................................

ลำดับที่	อ่างเก็บน้ำ	ปริมาณน้ำใช้การได้	แผน-ผลการจัดสรรน้ำทั้งฤดูกาล					แนวทางการแก้ไข (การจัดสรรน้ำให้เป็นไปตามแผน)
			แผนการจัดสรรน้ำทั้งฤดู	แผนสะสมถึงปัจจุบัน	ผลการจัดสรรน้ำ วันที่เริ่มต้นจัดสรรน้ำ - ปัจจุบัน		เปรียบเทียบแผน - ผล การจัดสรรน้ำสะสม (มากกว่า(+)/น้อยกว่า(-))	
					ล้าน ลบ.ม.	%		
การบริหารจัดการแบบอ่างฯพวง								
ภาคเหนือและภาคกลาง								
1	ภูมิพล*							
2	สิริกิติ์*							
3	แควน้อยบำรุงแดน							
4	ป่าสักชลสิทธิ์							
	รวม							
ภาคเหนือ								
5	กิ่วลม							
6	กิ่วคอหมา							
	รวม							
ภาคตะวันออกเฉียงเหนือ								
7	อุบลรัตน์*							
8	จุฬาภรณ์*							
	ห้วยกุ่ม*							
9	ลำปาว							
	รวม							
ภาคตะวันตก								
10	ศรีนครินทร์*							
11	วชิราลงกรณ*							
	รวม							
ภาคตะวันออก								
12	บางพระ							
13	หนองปลาไหล							
14	ประแสร์							
	รวม							
15	ขุนด่านปราการชล							
16	คลองสียัด							
17	นฤบดินทรจินดา							
	รวม							
การบริหารจัดการแบบอ่างฯเชิงเดี่ยว								
ภาคเหนือ								
18	แม่งัดสมบูรณ์ชล							
19	แม่กวงอุดมธารา							
20	แม่มอก							
21	ทับเสลา							
ภาคกลาง								
22	กระเสียว							
ภาคตะวันออกเฉียงเหนือ								
23	ห้วยหลวง							
24	น้ำอูน							
25	น้ำพุง*							
26	ลำตะคอง							
27	ลำพระเพลิง							
28	มูลบน							

ลำดับที่	อ่างเก็บน้ำ	ปริมาณน้ำใช้การได้	แผน-ผลการจัดสรรน้ำทั้งฤดูกาล				แนวทางการแก้ไข (การจัดสรรน้ำให้เป็นไปตามแผน)
			แผนการจัดสรรน้ำทั้งฤดู	แผนสะสมถึงปัจจุบัน	ผลการจัดสรรน้ำ วันที่เริ่มต้นจัดสรรน้ำ - ปัจจุบัน		เปรียบเทียบแผน - ผล การจัดสรรน้ำสะสม (มากกว่า(+)/น้อยกว่า(-))
					ล้าน ลบ.ม.	%	
29	ลำแชะ							
30	ลำนางรอง							
31	สิรินธร*							
ภาคตะวันตก								
32	แก่งกระจาน							
33	ปราณบุรี							
ภาคใต้								
34	รัชชประภา*							
35	บางลาง**							
รวมทั้งประเทศ								

หมายเหตุ * อ่างฯ ในความรับผิดชอบของ กฟผ.

** อ่างฯ ในความรับผิดชอบของ กฟผ. และเริ่มต้นเดือนพฤษภาคม 2565

ตัวอักษรสีส้ม คือ อ่างฯ ขนาดกลาง

ผลการดำเนินการมาตรการที่ 3 กำหนดแผนจัดสรรน้ำและพื้นที่เพาะปลูกฤดูแล้ง (ก่อนและตลอดฤดูแล้ง)

มาตรการย่อย 3.2 กำหนดแผนเพาะปลูกพืชฤดูแล้งและขึ้นทะเบียนเกษตรกร โดยระบุพื้นที่คาดการณ์เพาะปลูก และแหล่งน้ำที่นำมาใช้ให้ชัดเจน

ในรูปแบบแผนที่เพื่อให้การเพาะปลูกสอดคล้องกับปริมาณน้ำต้นทุน พร้อมทั้งกำหนดมาตรการป้องกันและแก้ไขการเพาะปลูกพืชที่นอกแผน

และพื้นที่ที่ไม่สามารถสนับสนุนน้ำเพื่อการเพาะปลูกได้ โดยมอบหมายหน่วยงานที่รับผิดชอบ ประชาสัมพันธ์และสร้างการรับรู้ให้เกษตรกรอย่างต่อเนื่อง

(พื้นที่ในเขตชลประทาน/พื้นที่นอกเขตชลประทาน)

หน่วยงาน..

วันที่ .... เดือน..พ.ศ.......................................

ลำดับที่	จังหวัด	แผนการเพาะปลูก (ไร่)	ผลการเพาะปลูก (ไร่)	รายละเอียดผลการเพาะปลูก (ไร่)		แนวทางแก้ไข (กรณีปลูกนอกแผน)
				พื้นที่ อยู่ในแผน	พื้นที่ อยู่นอกแผน	
1	กำแพงเพชร					
2	เชียงราย					
3	เชียงใหม่					
4	ตาก					
5	นครสวรรค์					
6	น่าน					
7	พะเยา					
8	พิจิตร					
9	พิษณุโลก					
10	เพชรบูรณ์					
11	แพร่					
12	แม่ฮ่องสอน					
13	ลำปาง					
14	ลำพูน					
15	สุโขทัย					
16	อุตรดิตถ์					
17	อุทัยธานี					
รวมภาคเหนือ		0	0	0	0	0
18	กาฬสินธุ์					
19	ขอนแก่น					
20	ชัยภูมิ					
21	นครพนม					
22	นครราชสีมา					
23	บึงกาฬ					
24	บุรีรัมย์					
25	มหาสารคาม					
26	มุกดาหาร					
27	ยโสธร					
28	ร้อยเอ็ด					
29	เลย					
30	ศรีสะเกษ					
31	สกลนคร					
32	สุรินทร์					
33	หนองคาย					
34	หนองบัวลำภู					
35	อำนาจเจริญ					
36	อุดรธานี					
37	อุบลราชธานี					
รวมภาคตะวันออกเฉียงเหนือ		0	0	0	0	0
38	กรุงเทพมหานคร					
39	ชัยนาท					
40	พระนครศรีอยุธยา					
41	ลพบุรี					
42	สระบุรี					
43	สิงห์บุรี					
44	ปทุมธานี					
45	อ่างทอง					
46	นนทบุรี					
47	นครปฐม					
48	สุพรรณบุรี					
49	สมุทรปราการ					
50	สมุทรสาคร					
51	สมุทรสงคราม					
รวมภาคกลาง		0	0	0	0	0
52	จันทบุรี					
53	ฉะเชิงเทรา					
54	ชลบุรี					
55	ตราด					

ลำดับที่	จังหวัด	แผนการเพาะปลูก (ไร่)	ผลการเพาะปลูก (ไร่)	รายละเอียดผลการเพาะปลูก (ไร่)		แนวทางแก้ไข (กรณีปลูกนอกแผน)
				พื้นที่อยู่ในแผน	พื้นที่อยู่นอกแผน	
56	นครนายก					
57	ปราจีนบุรี					
58	ระยอง					
59	สระแก้ว					
รวมภาคตะวันออก		0	0	0	0	0
60	กาญจนบุรี					
61	ประจวบคีรีขันธ์					
62	เพชรบุรี					
63	ราชบุรี					
รวมภาคตะวันตก		0	0	0	0	0
64	กระบี่					
65	ชุมพร					
66	ตรัง					
67	นครศรีธรรมราช					
68	นราธิวาส					
69	ปัตตานี					
70	พังงา					
71	พัทลุง					
72	ภูเก็ต					
73	ยะลา					
74	ระนอง					
75	สงขลา					
76	สตูล					
77	สุราษฎร์ธานี					
รวมภาคใต้		0	0	0	0	0
รวมทั้งประเทศ		0	0	0	0	0

หมายเหตุ การติดตามมาตรการระดับลุ่มน้ำและระดับจังหวัด หน่วยงานสามารถเพิ่มช่องการติดตามของตำบลและอำเภอตามความเหมาะสมได้

ผลการดำเนินการมาตรการที่ 3 กำหนดแผนจัดสรรน้ำและพื้นที่เพาะปลูกฤดูแล้ง (ก่อนและตลอดฤดูแล้ง)

มาตรการย่อย 3.2 กำหนดแผนเพาะปลูกพืชฤดูแล้งและขึ้นทะเบียนเกษตรกร โดยระบุพื้นที่คาดการณ์เพาะปลูก และแหล่งน้ำที่นำมาใช้ให้ชัดเจน ในรูปแบบแผนที่เพื่อให้การเพาะปลูกสอดคล้องกับปริมาณน้ำต้นทุน **พร้อมทั้งกำหนดมาตรการป้องกันและแก้ไขการเพาะปลูกพืชที่นอกแผน และพื้นที่ที่ไม่สามารถสนับสนุนน้ำเพื่อการเพาะปลูกได้ โดยมอบหมายหน่วยงานที่รับผิดชอบ ประชาสัมพันธ์และสร้างการรับรู้ให้เกษตรกรอย่างต่อเนื่อง**

หน่วยงาน..

วันที่ .... เดือน...................................พ.ศ..............................

ลำดับที่	รายการ/กิจกรรม	พื้นที่เป้าหมาย/พื้นที่ให้ความช่วยเหลือ	ผลการดำเนินการ (ระบุ คุณภาพ/ปริมาณ)	ช่วงเวลาที่ดำเนินการ (ว/ด/ป-ว/ด/ป)	หมายเหตุ
1					
2					
3					
4					
5					
6					
7					
8					
9					
10					

ผลการดำเนินการมาตรการที่ 3 กำหนดแผนจัดสรรน้ำและพื้นที่เพาะปลูกฤดูแล้ง (ก่อนและตลอดฤดูแล้ง)

มาตรการย่อย ที่ 3.4 เตรียมน้ำสำรองสำหรับพื้นที่ลุ่มต่ำรับน้ำนอง โดยสนับสนุนจัดสรรน้ำเตรียมแปลงเพาะปลูกนารอบที่ 1 (นาปี)

หน่วยงาน...

วันที่.....เดือน.................................พ.ศ...........................

ลำดับที่	พื้นที่ลุ่มต่ำ	แผน - ผลการจัดสรรน้ำ และการเพาะปลูกต้นฤดูนารอบที่ 1 (นาปี) ปี 2567				แผนการรับน้ำเข้า-ออกพื้นที่ลุ่มต่ำ (บรูณาการร่วมกัน โดย มท. กษ.)	ปัญหาอุปสรรค	หมายเหตุ
		แผนจัดสรรน้ำเพื่อเตรียมแปลง (ล้าน ลบ.ม.)	เริ่มจัดสรรน้ำ (ว/ด/ป)	เริ่มเพาะปลูก (ว/ด/ป)	ผลการจัดสรรน้ำ (ล้าน ลบ.ม.)			
1	ทุ่ง.....							
2								
3								
4								
5								
6								
7								
8								
9								
10								

ผลการดำเนินการมาตรการที่ 3 กำหนดแผนจัดสรรน้ำและพื้นที่เพาะปลูกฤดูแล้ง (ก่อนและตลอดฤดูแล้ง)

มาตรการย่อย 3.5 สำรวจ ตรวจสอบ คันคลอง เขื่อนป้องกันตลิ่ง ถนนที่เชื่อมต่อกับทางน้ำในพื้นที่ที่อาจจะเกิดการทรุดตัวเนื่องจากระดับน้ำในทางน้ำที่อาจจะลดต่ำกว่าปกติ

หน่วยงาน...

วันที่ .... เดือน..พ.ศ.......................................

ลำดับที่	โครงการ/กิจกรรม	ชื่อคันคลอง/ถนน/ทาง/เขื่อนป้องกันตลิ่ง	ประเภททางน้ำ (ลำน้ำสาธารณะ/คลองระบายน้ำ/คลองส่งน้ำ)	หมายเลขทาง	กม. - กม.	ระยะทาง (กม.)	สถานที่				ความก้าวหน้า				หมายเหตุ
							ตำบล	อำเภอ	จังหวัด	ลุ่มน้ำ	สภาพปัจจุบัน	ลักษณะความเสียหาย	สาเหตุเบื้องต้น	ภาพถ่าย	
1															
2															
3															
4															
5															
6															
7															
8															
9															
10															

ผลการดำเนินการมาตรการที่ 5 เพิ่มประสิทธิภาพการใช้น้ำ ประหยัดน้ำ และลดการสูญเสียน้ำในทุกภาคส่วน (ก่อนและตลอดฤดูแล้ง)

มาตรการย่อยที่ 5.1 สนับสนุนข้อมูลทางวิชาการ ถ่ายทอด เผยแพร่ผลการวิจัยและพัฒนา เพื่อให้หน่วยงานต่าง ๆ นำไปใช้ประโยชน์ในการเพิ่มประสิทธิภาพการใช้น้ำภาคการเกษตร

และส่งเสริมการปรับเปลี่ยนการเพาะปลูกพืชเพื่อลดความเสี่ยงต่อการขาดแคลนน้ำและเพิ่มรายได้ในพื้นที่ อาทิ ปลูกพืชใช้น้ำน้อยหรือพืชที่เหมาะสมกับศักยภาพของพื้นที่ ปรับปรุงระบบการให้น้ำพืชนำเทคโนโลยีเข้ามาช่วยในการบริหารจัดการน้ำ เป็นต้น

หน่วยงาน...

วันที่.....เดือน..................................พ.ศ...........................

ลำดับที่	โครงการ/กิจกรรม	พื้นที่เป้าหมาย				เพิ่มประสิทธิภาพ	ประโยชน์ที่ได้รับ			ผลการดำเนินงาน	ปัญหาอุปสรรค	หมายเหตุ
		ตำบล	อำเภอ	จังหวัด	ลุ่มน้ำ	ด้านใด (โปรดระบุ)	พื้นที่ (ไร่)	จำนวนเกษตรกร (ราย)	จำนวนครัวเรือน			
1												
2												
3												
4												
5												
6												
7												
8												
9												
10												

ม 5.1(2)

ผลการดำเนินการมาตรการที่ 5 เพิ่มประสิทธิภาพการใช้น้ำ ประหยัดน้ำ และลดการสูญเสียน้ำในทุกภาคส่วน (ก่อนและตลอดฤดูแล้ง)

มาตรการย่อยที่ 5.1 สนับสนุนข้อมูลทางวิชาการ ถ่ายทอด เผยแพร่ผลการวิจัยและพัฒนา เพื่อให้หน่วยงานต่าง ๆ นำไปใช้ประโยชน์ในการเพิ่มประสิทธิภาพการใช้น้ำภาคการเกษตร และส่งเสริมการปรับเปลี่ยนการเพาะปลูกพืชเพื่อลดความเสี่ยงต่อการขาดแคลนน้ำและเพิ่มรายได้ในพื้นที่ อาทิ ปลูกพืชใช้น้ำน้อยหรือพืชที่เหมาะสมกับศักยภาพของพื้นที่ ปรับปรุงระบบการให้น้ำพืชนำเทคโนโลยีเข้ามาช่วยในการบริหารจัดการน้ำ เป็นต้น

หน่วยงาน..

วันที่.....เดือน..................................พ.ศ............................

ลำดับที่	โครงการ/กิจกรรม	พื้นที่เป้าหมาย				ช่วงเวลาดำเนินการ	พื้นที่ปรับเปลี่ยนการปลูกพืชเพื่อลดการใช้น้ำ					พื้นที่ปรับปรุงระบบการให้น้ำพืช		ปัญหาอุปสรรค	หมายเหตุ
		ตำบล	อำเภอ	จังหวัด	ลุ่มน้ำ		พื้นที่ (ไร่)	ปรับเปลี่ยน		ลดการใช้น้ำ (ลบ.ม./ไร่)	เพิ่มรายได้ (บาท/ไร่)	พื้นที่ (ไร่)	ลดการใช้น้ำ (ลบ.ม./ไร่)		
								จากพืช	เป็นพืช						
1															
2															
3															
4															
5															
6															
7															
8															
9															
10															

ผลการดำเนินการมาตรการที่ 5 เพิ่มประสิทธิภาพการใช้น้ำ ประหยัดน้ำ และลดการสูญเสียน้ำในทุกภาคส่วน (ก่อนและตลอดฤดูแล้ง)

มาตรการย่อยที่ 5.2 การประหยัดน้ำของหน่วยงานภาครัฐ เอกชน และประชาชน

(1) วางแผนลดการใช้น้ำของหน่วยงานภาครัฐ พร้อมประชาสัมพันธ์รณรงค์การใช้น้ำอย่างประหยัดในทุกภาคส่วน

หน่วยงาน..

วันที่ .... เดือน..................................พ.ศ............................

ลำดับที่	ช่วงเวลา	ผลปริมาณการใช้น้ำที่ลดได้ (ล้าน ลบ.ม. / %)								ปัญหาอุปสรรค	หมายเหตุ
		ภาครัฐ		ภาคเอกชน		ภาคประชาชน		รวมทุกภาคส่วน			
		ปริมาณน้ำ	%	ปริมาณน้ำ	%	ปริมาณน้ำ	%	ปริมาณน้ำ	%		
1											
2											
3											
4											
5											
6											

หมายเหตุ : 1. กำหนดลดการใช้น้ำไม่น้อยกว่าเดือนร้อยละ 10

2. ผลปริมาณการใช้น้ำที่ลดได้ คำนวณจากการเปรียบเทียบปริมาณการใช้น้ำปีปัจจุบันกับปริมาณการใช้น้ำเฉลี่ยย้อนหลัง 3 ปี (ณ เดือนเดียวกัน ปี 2560-2562)

ม 5.2 (2)

ผลการดำเนินการมาตรการที่ 5 เพิ่มประสิทธิภาพการใช้น้ำ ประหยัดน้ำ และลดการสูญเสียน้ำในทุกภาคส่วน (ก่อนและตลอดฤดูแล้ง)

กลไกมาตรการย่อยที่ 5.2 การประหยัดน้ำของหน่วยงานภาครัฐ เอกชน และประชาชน

(2) ส่งเสริมสนับสนุนให้โรงงานอุตสาหกรรมใช้ระบบ 3R เพื่อลดการใช้น้ำจากแหล่งน้ำต่าง ๆ

หน่วยงาน..

วันที่ .... เดือน..................................พ.ศ............................

ลำดับที่	รายการ/กิจกรรม	พื้นที่เป้าหมาย/พื้นที่ให้ความช่วยเหลือ	ผลการดำเนินการ (ระบุ คุณภาพ/ปริมาณ)	ช่วงเวลาที่ดำเนินการ (ว/ด/ป-ว/ด/ป)	หมายเหตุ
1					
2					
3					
4					
5					
6					
7					
8					
9					
10					

ผลการดำเนินการมาตรการที่ 5 เพิ่มประสิทธิภาพการใช้น้ำ ประหยัดน้ำ และลดการสูญเสียน้ำในทุกภาคส่วน (ก่อนและตลอดฤดูแล้ง)

มาตรการย่อยที่ 5.3 ลดการสูญเสียน้ำในระบบประปาและระบบชลประทาน

(1) ลดการสูญเสียน้ำในระบบประปา

หน่วยงาน..

วันที่ ..... เดือน..........................พ.ศ.........................

ลำดับที่	รายการ	อัตราการสูญเสียน้ำ (%)							ปัญหาอุปสรรค	หมายเหตุ
		พ.ย.66	ธ.ค. 66	ม.ค. 67	ก.พ. 67	มี.ค. 67	เม.ย. 67	รวม		
1										
2										
3										
4										
5										
6										
7										
8										
9										
10										

หมายเหตุ : กำหนดลดการสูญเสียน้ำในระบบท่อ เดือนละไม่เกินร้อยละ 27

ม 5.3 (2)

ผลการดำเนินการมาตรการที่ 5 เพิ่มประสิทธิภาพการใช้น้ำ ประหยัดน้ำ และลดการสูญเสียน้ำในทุกภาคส่วน (ก่อนและตลอดฤดูแล้ง)

มาตรการย่อยที่ 5.3 ลดการสูญเสียน้ำในระบบประปาและระบบชลประทาน

(2) เพิ่มประสิทธิการส่งน้ำในระบบชลประทาน โดยการปรับรอบเวรการส่งน้ำ ให้สอดรับกับปริมาณความต้องการน้ำของพื้นที่

หน่วยงาน..

วันที่ .... เดือน.....................พ.ศ.....................

ลำดับที่	โครงการชลประทานจังหวัด/โครงการส่งน้ำและบำรุงรักษา	กำหนดเวลาส่งน้ำ	แผนปริมาณน้ำ	ปริมาณน้ำส่งจริง	พื้นที่เป้าหมาย				ปัญหาอุปสรรค	หมายเหตุ
		วัน/เดือน/ปี	(ลบ.ม.)	(ลบ.ม.)	ตำบล	อำเภอ	จังหวัด	ลุ่มน้ำ		
1										
2										
3										
4										
5										
6										
7										
8										
9										
10										

ผลการดำเนินการมาตรการที่ 6 เฝ้าระวังและแก้ไขคุณภาพน้ำ (ตลอดฤดูแล้ง)

มาตรการย่อย : เฝ้าระวัง ตรวจวัด ควบคุม และแก้ไขคุณภาพน้ำในแม่น้ำสายหลัก แม่น้ำสายรอง รวมถึงแหล่งน้ำที่รับน้ำจากภาคอุตสาหกรรม การเกษตร และชุมชน รวมทั้งเตรียมแผนปฏิบัติการรองรับกรณีเกิดปัญหาและแจ้งเตือนพื้นที่ที่อาจได้รับผลกระทบ

หน่วยงาน...

วันที่ .... เดือน..................................พ.ศ............................

ลำดับที่	พื้นที่เฝ้าระวัง/ตรวจวัด 22 ลุ่มน้ำ ชื่อแหล่งน้ำ	บริเวณจุดตรวจวัด					ผลการตรวจวัดคุณภาพน้ำ (ใส่เครื่องหมาย √ ในช่องที่เลือก)				สาเหตุการเกิดปัญหา	การแก้ไขปัญหา	หมายเหตุ
		หมู่บ้าน	ตำบล	อำเภอ	จังหวัด	ลุ่มน้ำ	น้ำเค็ม (หน่วย)	วันที่ตรวจวัด	น้ำเสีย (หน่วย)	วันที่ตรวจวัด			
1													
2													
3													
4													
5													
6													
7													
8													
9													
10													

หมายเหตุ ชื่อแหล่งน้ำ ได้แก่ แม่น้ำ ลำคลอง หนอง บึง อ่างเก็บน้ำ และอื่นๆ ที่เป็นจุดเฝ้าระวัง

ผลการดำเนินการมาตรการที่ 7 เสริมสร้างความเข้มแข็งด้านการบริหารจัดการน้ำชุมชน/องค์กรผู้ใช้น้ำ (ตลอดฤดูแล้ง)

มาตรการย่อย : เสริมสร้างความเข้มแข็งด้านการบริหารจัดการน้ำของชุมชนและองค์กรผู้ใช้น้ำที่เสี่ยงขาดแคลนน้ำ โดยสร้างความรู้ความเข้าใจในการวางแผนการใช้น้ำจากแหล่งน้ำที่มีอยู่ การเตรียมจัดหาน้ำสำรอง และการกักเก็บ ให้มีน้ำเพียงพอสำหรับอุปโภคบริโภคและ/หรือการเกษตรตลอดฤดูแล้ง รวมทั้งพัฒนา/เพิ่มประสิทธิภาพแหล่งน้ำชุมชน

หน่วยงาน...

วันที่ .... เดือน..................................พ.ศ...........................

ลำดับที่	พื้นที่ดำเนินการในพื้นที่เสี่ยงขาดแคลนน้ำ					กิจกรรมส่งเสริมสร้างความเข้มแข็ง	พื้นที่รับประโยชน์/ชุมชนที่ได้รับการส่งเสริม			ปัญหาอุปสรรค	หมายเหตุ
	ชุมชน	ตำบล	อำเภอ	จังหวัด	ลุ่มน้ำ		พื้นที่ (ไร่)	ประชากร (ราย)	จำนวน (ครัวเรือน)		
1						1........ 2........ 3........					
2						1........ 2........ 3........					
3						1........ 2........ 3........					
4						1........ 2........ 3........					
5						1........ 2........ 3........					

ผลการดำเนินการมาตรากการที่ 8 สร้างการรับรู้ประชาสัมพันธ์ (ก่อนและตลอดฤดูแล้ง)

มาตรการย่อย : สร้างการรับรู้ ประชาสัมพันธ์ สถานการณ์และแผนบริหารจัดการน้ำเพื่อให้เกิดความร่วมมือในการใช้น้ำอย่างประหยัด และเป็นไปตามแผนที่กำหนด

หน่วยงาน...

วันที่ .... เดือน....................................พ.ศ.............................

ลำดับที่	รายการ/กิจกรรม	พื้นที่ดำเนินการ	ผลการดำเนินการ (จำนวนครั้ง)				ปัญหาอุปสรรค	หมายเหตุ
			เผยแพร่ข้อมูลข่าวสาร	การแจ้งเตือน	การให้ความช่วยเหลือ	รวม		
1								
2								
3								
4								
5								
6								
7								
8								
9								
10								

ผลการดำเนินการมาตราการที่ 9 ติดตามและประเมินผลการดำเนินงาน (ตลอดและหลังจากสิ้นสุดฤดูแล้ง)

มาตรการย่อย 9.1 ติดตามผลการดำเนินงานให้เป็นไปตามแผน รายงานผลการให้ความช่วยเหลือ

และหากพบการขาดแคลนน้ำหรือภัยแล้งให้รายงานมายัง กอนช. และ กนช. (หน่วยงานที่เกี่ยวข้อง)

หน่วยงาน..

วันที่ .... เดือน..................................พ.ศ...........................

ลำดับที่	รายการ/กิจกรรม	พื้นที่เป้าหมาย/พื้นที่ให้ความช่วยเหลือ	ผลการดำเนินการ (ระบุ คุณภาพ/ปริมาณ)	ช่วงเวลาที่ดำเนินการ (ว/ด/ป-ว/ด/ป)	หมายเหตุ
1					
2					
3					
4					
5					
6					
7					
8					
9					
10					