

ด่วนที่สุด

ที่ นศ ๐๐๒๓.๓/ว ๒๕๖๑



ศาลากลางจังหวัดนครศรีธรรมราช
ถนนราชดำเนิน นศ ๘๐๐๐๐

๒๕ พฤษภาคม ๒๕๖๑

เรื่อง ขอความร่วมมือดำเนินโครงการศึกษาวิเคราะห์การจัดทำรายงานข้อมูลถนนในเขตพื้นที่
องค์กรปกครองส่วนท้องถิ่น

เรียน นายอำเภอ ทุกอำเภอ และ นายกองค์กรปกครองส่วนท้องถิ่น ทุกแห่ง

สิ่งที่ส่งมาด้วย ๑. สำเนาหนังสือกรมส่งเสริมการปกครองท้องถิ่น ที่ มท ๐๘๐๖.๒/ว ๑๓๕๒

ลงวันที่ ๑๐ พฤษภาคม ๒๕๖๑

๒. ขั้นตอนการดำเนินโครงการศึกษาวิเคราะห์การจัดทำรายงานข้อมูลถนนในเขตพื้นที่
องค์กรปกครองส่วนท้องถิ่น
๓. คู่มือการลงทะเบียนสายทางขององค์กรปกครองส่วนท้องถิ่น
๔. username และ password ที่ใช้ในการบันทึกข้อมูล

ด้วยจังหวัดนครศรีธรรมราชได้รับแจ้งจากกรมส่งเสริมการปกครองท้องถิ่นว่า ได้จ้างบริษัท

อัลทราพีโนม จำกัด เป็นที่ปรึกษาการดำเนินโครงการศึกษาวิเคราะห์การจัดทำรายงานข้อมูลถนนในเขตพื้นที่
องค์กรปกครองส่วนท้องถิ่นทั่วประเทศ เพื่อจัดทำรายงานสรุปข้อมูลถนนในเขตพื้นที่องค์กรปกครองส่วนท้องถิ่น
ทั่วประเทศ โดยมีแนวทางการดำเนินงานให้องค์กรปกครองส่วนท้องถิ่นบันทึกข้อมูลถนนในเขตพื้นที่ ทั้งข้อมูล
จำนวนสายทาง ข้อมูลระยะทาง และข้อมูลวัสดุผิวของพื้น ผ่านระบบเครือข่ายอินเทอร์เน็ต หน้าเว็บไซต์
กรมส่งเสริมการปกครองท้องถิ่น www.dla.go.th เมื่อดูลิงก์ภายใน หัวข้อโครงการจัดทำข้อมูลถนนในพื้นที่
องค์กรปกครองส่วนท้องถิ่น

จังหวัดนครศรีธรรมราชพิจารณาแล้วเห็นว่า เพื่อให้การดำเนินโครงการดังกล่าวของกรมส่งเสริม-
การปกครองท้องถิ่นเป็นไปด้วยความเรียบร้อย จึงขอให้องค์กรปกครองส่วนท้องถิ่นในพื้นที่ทุกแห่งดำเนินการ ดังนี้

๑. ให้องค์กรปกครองส่วนท้องถิ่นแต่งตั้งเจ้าหน้าที่ผู้รับผิดชอบการบันทึกข้อมูล
การลงทะเบียนสายทางขององค์กรปกครองส่วนท้องถิ่น โดยมีหน้าที่บันทึกข้อมูลการลงทะเบียนสายทางของ
องค์กรปกครองส่วนท้องถิ่นทางเว็บไซต์ให้แล้วเสร็จภายในระยะเวลาที่กำหนดตามขั้นตอนการดำเนินงานโครงการ
พร้อมทั้งเก็บรักษา username และ password ที่ใช้ในการบันทึกข้อมูล โดยห้ามแก้ไขเปลี่ยนแปลง username
และ password ดังกล่าว

๒. ให้ผู้ที่ได้รับการแต่งตั้งบันทึกข้อมูลการลงทะเบียนสายทางขององค์กรปกครอง-
ส่วนท้องถิ่น เข้าร่วมกลุ่มไลน์ จาก QR Code Line ในหนังสือที่แจ้งนี้ พร้อมทั้งแจ้งชื่อองค์กรปกครองส่วนท้องถิ่น
ชื่อผู้รับผิดชอบการบันทึกข้อมูล และหมายเลขโทรศัพท์ติดต่อ ให้จังหวัดทราบทางกลุ่มไลน์ นครศรีธรรมราช-
สายทาง และขอรับ username และ password ที่ใช้ในการบันทึกข้อมูลได้ทางกลุ่มไลน์ โดยขอให้องค์กร-
ปกครองส่วนท้องถิ่นดำเนินการขั้นตอนนี้ให้แล้วเสร็จภายในวันที่ ๓๐ พฤษภาคม ๒๕๖๑

/๓. ให้ผู้ที่ได้รับการแต่งตั้ง . . .


๓. ให้ผู้ที่ได้รับการแต่งตั้งบันทึกข้อมูลการลงทะเบียนสายทางขององค์กรปกครองส่วนท้องถิ่น ดาวน์โหลดคู่มือการลงทะเบียนสายทางขององค์กรปกครองส่วนท้องถิ่น ทางลิงก์สำหรับดาวน์โหลดคู่มือ <https://arcservinet.merkator.co.th/lgroad/images/tutorial/Tutorial.pdf> ประเภทไฟล์ pdf และสามารถศึกษาการลงทะเบียนสายทางได้จากไฟล์วิดีโอ ทางลิงก์ <https://drive.google.com/drive/folders/1ut9qW8OUJu8pQOZtc-Fcmp2T3OdxWWcn>

๔. องค์กรปกครองส่วนท้องถิ่นสามารถเข้าบันทึกข้อมูลการลงทะเบียนสายทางขององค์กรปกครองส่วนท้องถิ่น ทางลิงก์เข้าระบบ <https://arcservinet.merkator.co.th/lgroad/> และดำเนินการบันทึกข้อมูลให้แล้วเสร็จภายในระยะเวลาที่กำหนดตามขั้นตอนการดำเนินงานโครงการ

๕. หากมีปัญหาอุปสรรคในการดำเนินการดังกล่าวสามารถขอคำแนะนำจากผู้ประสานงานของบริษัทอัลตราพีโนม จำกัด ทางกลุ่มไลน์ นครศรีธรรมราช-สายทาง หรือผู้ประสานงานบริษัทที่ปรึกษาคุณจรรุวรรณ หมายเลขโทรศัพท์ ๐๙-๓๕๗๐-๗๔๕๖

จึงเรียนมาเพื่อทราบและดำเนินการในส่วนที่เกี่ยวข้องต่อไป

ขอแสดงความนับถือ



(นายจรเกียรติ รักพานิชมณี)
รองผู้ว่าราชการจังหวัด ปฏิบัติราชการแทน
ผู้ว่าราชการจังหวัดนครศรีธรรมราช



สำนักส่งเสริมการปกครองท้องถิ่นจังหวัด
กลุ่มงานส่งเสริมและพัฒนาท้องถิ่น
โทร./โทรสาร ๐-๗๕๓๕-๖๑๔๔
๐-๗๕๓๕-๖๓๗๕ ต่อ ๑๕ , ๒๐



๑๕๑๕๙ / 15 พ.ค. 2561

ที่ มท ๐๘๐๖.๒/ว ๑๓๙๕๒

กรมส่งเสริมการปกครองท้องถิ่น

ถนนนครราชสีมา เขตดุสิต กทม. ๑๐๓๐๐

๑๐ พฤษภาคม ๒๕๖๑

เรื่อง ขอความร่วมมือดำเนินโครงการศึกษาวิเคราะห์การจัดทำรายงานข้อมูลถนนในเขตพื้นที่องค์กรปกครองส่วนท้องถิ่น

สำนักงานส่งเสริมการปกครอง
ส่วนท้องถิ่นจังหวัดนครราชสีมา
พื้นที่องค์กรปกครอง
เลขที่รับ ๕๗๑๙
วันที่ 15 พ.ค. 2561
เวลา

เรียน ผู้ว่าราชการจังหวัด ทุกจังหวัด

- สิ่งที่ส่งมาด้วย ๑. ขั้นตอนการดำเนินงานโครงการศึกษาวิเคราะห์การจัดทำรายงานข้อมูลถนนในเขตพื้นที่องค์กรปกครองส่วนท้องถิ่น
๒. คู่มือการลงทะเบียนสายทางขององค์กรปกครองส่วนท้องถิ่น

ด้วยกรมส่งเสริมการปกครองท้องถิ่น ได้จ้างบริษัท อัลตราพีโนม จำกัด เป็นที่ปรึกษาการดำเนินโครงการศึกษาวิเคราะห์การจัดทำรายงานข้อมูลถนนในเขตพื้นที่องค์กรปกครองส่วนท้องถิ่นทั่วประเทศ เพื่อจัดทำรายงานสรุปข้อมูลถนนในเขตพื้นที่องค์กรปกครองส่วนท้องถิ่นทั่วประเทศ โดยมีแนวทางการดำเนินงานให้องค์กรปกครองส่วนท้องถิ่นบันทึกข้อมูลถนนในเขตพื้นที่ ทั้งข้อมูลจำนวนสายทาง ข้อมูลระยะทาง และข้อมูลวัสดุผิวของพื้น ผ่านระบบเครือข่ายอินเทอร์เน็ต หน้าเว็บไซต์กรมส่งเสริมการปกครองท้องถิ่น (www.dla.go.th)

เพื่อให้การดำเนินงานโครงการดังกล่าวของกรมส่งเสริมการปกครองท้องถิ่นเป็นไปด้วยความเรียบร้อย จึงให้สำนักงานส่งเสริมการปกครองท้องถิ่นจังหวัด/อำเภอ อำนวยความสะดวกแก่บริษัท อัลตราพีโนม จำกัด ในการเข้าดำเนินงาน และแจ้งองค์กรปกครองส่วนท้องถิ่นทุกแห่งบันทึกข้อมูลถนนให้แล้วเสร็จภายในระยะเวลาที่กำหนด รายละเอียดตามสิ่งที่ส่งมาด้วย

จึงเรียนมาเพื่อโปรดทราบ และแจ้งสำนักงานส่งเสริมการปกครองท้องถิ่นจังหวัด ประสานสำนักงานส่งเสริมการปกครองอำเภอ และองค์กรปกครองส่วนท้องถิ่นดำเนินการในส่วนที่เกี่ยวข้อง

ขอแสดงความนับถือ

(นายจร ศรีราชกัญญา)

รองอธิบดี รักษาการแทน
อธิบดีกรมส่งเสริมการปกครองท้องถิ่น

กลุ่มงานส่งเสริมและพัฒนาระบบงานท้องถิ่น
เลขที่รับ ๒๓๕๔
วันที่ 17 พ.ค. 2561
เวลา

ศูนย์เทคโนโลยีสารสนเทศท้องถิ่น
โทร. ๐ ๒๒๔๑ ๙๐๐๐ ต่อ ๑๑๐๖
โทรสาร ๐ ๒๒๔๑ ๙๐๐๒

ใจที่ส่งมาด้วย 1 ขั้นตอนการดำเนินงานโครงการศึกษาวิเคราะห์การจัดทำรายงานข้อมูลถนนในเขตพื้นที่องค์กรปกครองส่วนท้องถิ่น

ลำดับ	ขั้นตอนดำเนินการ	จำนวนวัน					
		15 วัน 25/4 - 9/5	30 วัน 10/5 - 24/5	45 วัน 25/5 - 8/6	60 วัน 9/6 - 23/6	75 วัน 24/6 - 8/7	90 วัน 9/7 - 23/7
0	เริ่มโครงการ						
1	การเตรียมการ						
1.1	เสนอแผนการดำเนินงาน	◆					
1.2	เสนอระบบการลงทะเบียนในรูปแบบ Web based Application บนเครือข่ายออนไลน์ (Cloud)	◆					
1.3	คู่มือวิธีการใช้งานระบบ	◆					
1.4	เสนอรูปแบบระบบติดตามสถานะ ความก้าวหน้า Dashboard	◆					
2	การจัดประชุมชี้แจงแผนและวิธีการดำเนินงาน						
2.1	ติดต่อประสานงานกับท้องถิ่นจังหวัดเพื่อนัดประชุมชี้แจงโครงการและแผนดำเนินงาน		←————→				
2.2	ประชุมชี้แจงรายการกลุ่มจังหวัด		←————→				
3	การลงทะเบียนสายทางของอปท.						
3.1	การลงทะเบียนสายทางของอปท.		←————→				
3.2	การตรวจสอบข้อมูลลงทะเบียนสายทาง		←————→				
4	การจัดทำรายงานสรุปผล						
4.1	รายงานข้อมูลการบันทึกข้อมูลถนนในเขตพื้นที่องค์กรปกครองส่วนท้องถิ่นแต่ละองค์กรปกครองส่วนท้องถิ่น		←————→				
4.2	รายงานผลการดำเนินการบันทึกข้อมูลถนนในเขตพื้นที่องค์กรปกครองส่วนท้องถิ่น ของแต่ละจังหวัด		←————→				
4.3	รายงานสรุปปริมาณข้อมูลถนนในเขตพื้นที่องค์กรปกครองส่วนท้องถิ่น ตามจำนวนที่แต่ละองค์กรปกครองส่วนท้องถิ่นได้ดำเนินการ			←————→			
4.4	สรุปปริมาณข้อมูลลงทะเบียนสายทางพร้อมกับแผนที่แสดงภาพรวมของ อปท. ในระดับจังหวัด อำเภอ และ อปท.			←————→			
5	ส่งมอบงานตามสัญญา						
5.1	ส่งมอบรายงานสรุปข้อมูลถนนในเขตพื้นที่องค์กรปกครองส่วนท้องถิ่น ในแต่ละองค์กรปกครองส่วนท้องถิ่น ในรูปแบบ PDF file, Excel file จำนวน 30 จังหวัด			◆			
5.2	ส่งมอบรายงานสรุปข้อมูลถนนในเขตพื้นที่องค์กรปกครองส่วนท้องถิ่น ในแต่ละองค์กรปกครองส่วนท้องถิ่น ในรูปแบบ PDF file, Excel file จำนวน 46 จังหวัด				◆		
5.3	ส่งรายงานฉบับสมบูรณ์						◆


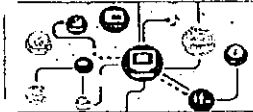




แผนดำเนินการ และรายชื่อ - เบอร์โทรศัพท์ผู้ประสานงานโครงการลงทะเบียนสายทางอพ. รายจังหวัด


ลำดับที่	รหัสจังหวัด	ชื่อจังหวัด	แบบประชุม Video conference	แผนวันที่ลงทะเบียน	รายชื่อผู้ประสานงาน บริษัทที่ปรึกษา	เบอร์โทรศัพท์	ID Line
1	74	สมุทรสาคร	25 พ.ค. 2561	ถึงวันที่ 4 มิ.ย. 2561	พัชรี	0626042310	lghelpdesk12
2	13	ปทุมธานี	25 พ.ค. 2561	ถึงวันที่ 4 มิ.ย. 2561	นงลักษณ์	0626042307	lghelpdesk13
3	11	สมุทรปราการ	25 พ.ค. 2561	ถึงวันที่ 4 มิ.ย. 2561	นงลักษณ์	0626042307	lghelpdesk13
4	12	นนทบุรี	25 พ.ค. 2561	ถึงวันที่ 4 มิ.ย. 2561	นงลักษณ์	0626042307	lghelpdesk13
5	16	ลพบุรี	25 พ.ค. 2561	ถึงวันที่ 4 มิ.ย. 2561	เสริมศรี	0626042321	lghelpdesk11
6	15	อ่างทอง	25 พ.ค. 2561	ถึงวันที่ 4 มิ.ย. 2561	เสริมศรี	0626042321	lghelpdesk11
7	17	สิงห์บุรี	25 พ.ค. 2561	ถึงวันที่ 4 มิ.ย. 2561	เสริมศรี	0626042321	lghelpdesk11
8	18	ชัยนาท	25 พ.ค. 2561	ถึงวันที่ 4 มิ.ย. 2561	เสริมศรี	0626042321	lghelpdesk11
9	26	นครนายก	25 พ.ค. 2561	ถึงวันที่ 4 มิ.ย. 2561	นงลักษณ์	0626042307	lghelpdesk13
10	25	ปราจีนบุรี	25 พ.ค. 2561	ถึงวันที่ 4 มิ.ย. 2561	นงลักษณ์	0626042307	lghelpdesk13
11	34	อุบลราชธานี	25 พ.ค. 2561	ถึงวันที่ 4 มิ.ย. 2561	นงลักษณ์	0626042307	lghelpdesk13
12	35	ยโสธร	25 พ.ค. 2561	ถึงวันที่ 4 มิ.ย. 2561	นันทวัน	0626042302	lghelpdesk09
13	37	อำนาจเจริญ	25 พ.ค. 2561	ถึงวันที่ 4 มิ.ย. 2561	นันทวัน	0626042302	lghelpdesk09
14	41	อุดรธานี	25 พ.ค. 2561	ถึงวันที่ 4 มิ.ย. 2561	นันทวัน	0626042302	lghelpdesk09
15	42	เลย	25 พ.ค. 2561	ถึงวันที่ 4 มิ.ย. 2561	นันทวัน	0626042302	lghelpdesk09
16	43	หนองคาย	25 พ.ค. 2561	ถึงวันที่ 4 มิ.ย. 2561	เสริมศรี	0626042321	lghelpdesk11
17	39	หนองบัวลำภู	25 พ.ค. 2561	ถึงวันที่ 4 มิ.ย. 2561	เสริมศรี	0626042321	lghelpdesk11
18	21	ระยอง	25 พ.ค. 2561	ถึงวันที่ 4 มิ.ย. 2561	เสริมศรี	0626042321	lghelpdesk11
19	20	ชลบุรี	25 พ.ค. 2561	ถึงวันที่ 4 มิ.ย. 2561	พรศิริ	0626042297	lgconsult10
20	22	ฉะเชิงเทรา	25 พ.ค. 2561	ถึงวันที่ 4 มิ.ย. 2561	พัชรี	0626042310	lghelpdesk12
21	23	ตราด	25 พ.ค. 2561	ถึงวันที่ 4 มิ.ย. 2561	พรศิริ	0626042297	lgconsult10
22	81	กระบี่	25 พ.ค. 2561	ถึงวันที่ 4 มิ.ย. 2561	พัชรี	0626042310	lghelpdesk12
23	82	พังงา	25 พ.ค. 2561	ถึงวันที่ 4 มิ.ย. 2561	พัชรี	0626042310	lghelpdesk12
24	83	ภูเก็ต	25 พ.ค. 2561	ถึงวันที่ 4 มิ.ย. 2561	พัชรี	0626042310	lghelpdesk12
25	80	นครศรีธรรมราช	25 พ.ค. 2561	ถึงวันที่ 4 มิ.ย. 2561	จารุวรรณ	0935707456	0935707456
26	84	สุราษฎร์ธานี	25 พ.ค. 2561	ถึงวันที่ 4 มิ.ย. 2561	จารุวรรณ	0935707456	0935707456
27	86	ชุมพร	25 พ.ค. 2561	ถึงวันที่ 4 มิ.ย. 2561	เสริมศรี	0626042321	lghelpdesk11
28	85	ระนอง	25 พ.ค. 2561	ถึงวันที่ 4 มิ.ย. 2561	เสริมศรี	0626042321	lghelpdesk11
29	92	ศรีสะเกษ	25 พ.ค. 2561	ถึงวันที่ 4 มิ.ย. 2561	นงลักษณ์	0626042307	lghelpdesk13
30	91	สตูล	25 พ.ค. 2561	ถึงวันที่ 4 มิ.ย. 2561	เสริมศรี	0626042321	lghelpdesk11
			25 พ.ค. 2561	25 พ.ค. 2561 - 11 มิ.ย. 2561	นงลักษณ์	0626042307	lghelpdesk13
			25 พ.ค. 2561	25 พ.ค. 2561 - 11 มิ.ย. 2561	เสริมศรี	0626042321	lghelpdesk11
			25 พ.ค. 2561	25 พ.ค. 2561 - 11 มิ.ย. 2561	เสริมศรี	0626042321	lghelpdesk11
			25 พ.ค. 2561	25 พ.ค. 2561 - 11 มิ.ย. 2561	เสริมศรี	0626042321	lghelpdesk11
			25 พ.ค. 2561	25 พ.ค. 2561 - 11 มิ.ย. 2561	เสริมศรี	0626042321	lghelpdesk11
			25 พ.ค. 2561	25 พ.ค. 2561 - 11 มิ.ย. 2561	นันทวัน	0626042302	lghelpdesk09
			25 พ.ค. 2561	25 พ.ค. 2561 - 11 มิ.ย. 2561	นันทวัน	0626042302	lghelpdesk09
			25 พ.ค. 2561	25 พ.ค. 2561 - 11 มิ.ย. 2561	นันทวัน	0626042302	lghelpdesk09
			25 พ.ค. 2561	25 พ.ค. 2561 - 11 มิ.ย. 2561	นงลักษณ์	0626042307	lghelpdesk13
			25 พ.ค. 2561	25 พ.ค. 2561 - 11 มิ.ย. 2561	นงลักษณ์	0626042307	lghelpdesk13
			25 พ.ค. 2561	25 พ.ค. 2561 - 11 มิ.ย. 2561	นงลักษณ์	0626042307	lghelpdesk13
			25 พ.ค. 2561	25 พ.ค. 2561 - 11 มิ.ย. 2561	พัชรี	0626042310	lghelpdesk12
			25 พ.ค. 2561	25 พ.ค. 2561 - 11 มิ.ย. 2561	พัชรี	0626042310	lghelpdesk12
			25 พ.ค. 2561	25 พ.ค. 2561 - 11 มิ.ย. 2561	พัชรี	0626042310	lghelpdesk12
			25 พ.ค. 2561	25 พ.ค. 2561 - 11 มิ.ย. 2561	พัชรี	0626042310	lghelpdesk12
			25 พ.ค. 2561	25 พ.ค. 2561 - 11 มิ.ย. 2561	นันทวัน	0626042302	lghelpdesk09
			25 พ.ค. 2561	25 พ.ค. 2561 - 11 มิ.ย. 2561	นันทวัน	0626042302	lghelpdesk09
			25 พ.ค. 2561	30 พ.ค. 2561 - 14 มิ.ย. 2561	นันทวัน	0626042302	lghelpdesk09
			25 พ.ค. 2561	30 พ.ค. 2561 - 14 มิ.ย. 2561	นันทวัน	0626042302	lghelpdesk09
			25 พ.ค. 2561	30 พ.ค. 2561 - 14 มิ.ย. 2561	นันทวัน	0626042302	lghelpdesk09
			25 พ.ค. 2561	30 พ.ค. 2561 - 14 มิ.ย. 2561	นันทวัน	0626042302	lghelpdesk09



นครศรีธรรมราช

สิ่งที่ส่งมาด้วย 2 คู่มือการลงทะเบียนสายทางขององค์กรปกครองส่วนท้องถิ่น

ข้อมูลสารสนเทศ	ระบบสารสนเทศ	หน่วยงานภายใน	ข้อมูลข่าวสาร
 <ul style="list-style-type: none"> ▶ ระบบข้อมูลกลาง อปท (MFO) ▶ การประเมินประสิทธิภาพ อปท ▶ รหัส อปท. สำหรับ ผิดชอบ และโอนเงิน ▶ ข้อมูล อปท ▶ การเงินการคลังท้องถิ่น ▶ บทความและเกร็ดความรู้ 	 <ul style="list-style-type: none"> ▶ ระบบสำรวจข้อมูล การใช้ป่าประชาของ อปท ▶ ระบบสาธารณสุข ▶ ระบบแบบฟอร์มอิเล็กทรอนิกส์ ▶ ระบบสารสนเทศ เพื่อการวางแผน ▶ ระบบบัญชี ▶ ระบบการศึกษาท้องถิ่น 	 <ul style="list-style-type: none"> ▶ สำนักบริหารการคลังท้องถิ่น ▶ สำนักพัฒนาระบบบริหารงานบุคคลส่วนท้องถิ่น ▶ สถาบันพัฒนามูลสารท้องถิ่น ▶ กองพัฒนาและส่งเสริมการบริหารงานท้องถิ่น ▶ กองส่งเสริมและพัฒนาการ 	 <ul style="list-style-type: none"> ▶ ข่าวประชาสัมพันธ์ ▶ ข่าวหนังสือพิมพ์ ▶ อัตราแลกเปลี่ยน ▶ ความรู้ทางการเงินอปท ▶ ราคาข้าวมัน ▶ ราคาทองคำ ▶ ราคาหุ้น ▶ พยากรณ์อากาศ
<p>ลิงก์ภายใน</p>  <p style="text-align: center;">โครงการจัดทำข้อมูลถนนในพื้นที่ อปท.</p>			
<p>ลิงก์ที่น่าสนใจ</p> 			



1 - คู่มือการลงทะเบียนสายทางของ อปท.

2 - เว็บไซต์การลงทะเบียนสายทางของ อปท.

3 - รายงานติดตามสถานะความก้าวหน้าในการดำเนินงาน “โครงการศึกษาวิเคราะห์การจัดทำรายงานข้อมูลถนนในเขตพื้นที่องค์กรปกครองส่วนท้องถิ่น” (สำหรับ PC)



- คู่มือการลงทะเบียนสายทางของ อปท.

- เว็บไซต์การลงทะเบียนสายทางของ อปท.

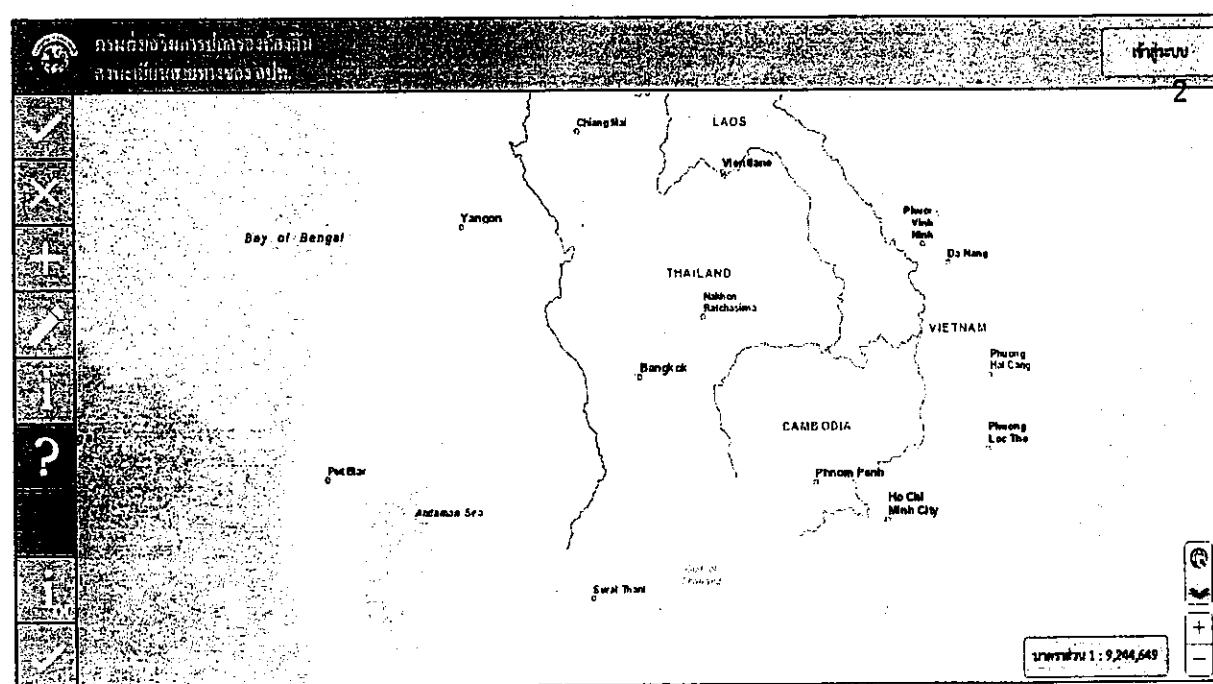

- รายงานติดตามสถานะความก้าวหน้าในการดำเนินงาน “โครงการศึกษาวิเคราะห์การจัดทำรายงานข้อมูลถนนในเขตพื้นที่องค์กรปกครองส่วนท้องถิ่น” (สำหรับ PC)

- แผนดำเนินการ และรายชื่อ - เบอร์โทรศัพท์ผู้ประสานงานโครงการลงทะเบียนสายทางอปท. รายจังหวัด

- QR Code Line กลุ่มแต่ละจังหวัด สำหรับแนะนำวิธีการใช้งานระบบลงทะเบียนบันทึกข้อมูลถนนในเขตพื้นที่ อปท.

..คู่มือ..


“การลงทะเบียนสายทางของ อปท.”



% การกำหนดวงเวียนทั่วประเทศ



จำนวนสายทางที่ลงทะเบียนทั่วประเทศ



Bay of Bengal

Yangon

Chiang Mai

LAOS

Vientiane

Phnom Penh

Ho Hany

THAILAND

Maha Rajabhat

VIETNAM

Phong Hai Gon

Bangkok

CAMBODIA

Phong Lee Ho

Pat Bar

Andaman Sea

Phnom Penh

Ho Chi Minh City

Sua Thon

Gulf of Thailand

USERNAME และ PASSWORD ที่ใช้ในการบันทึกข้อมูลการลงทะเบียนสายทางขององค์กรปกครองส่วนท้องถิ่น

จังหวัดนครศรีธรรมราช

ลำดับที่	จังหวัด	อำเภอ	อปท.	User	Password	จำนวนสายทางรวม
๑	นครศรีธรรมราช	เฉลิมพระเกียรติ	เทศบาลตำบลทางพูน	๕๘๐๒๓๐๑	๕๘๐๒๓๐๑	๕๖
๒	นครศรีธรรมราช	เฉลิมพระเกียรติ	เทศบาลตำบลคอนตรอ	๕๘๐๒๓๐๓	๕๘๐๒๓๐๓	๖๖
๓	นครศรีธรรมราช	เฉลิมพระเกียรติ	องค์การบริหารส่วนตำบลเชียรเขา	๖๘๐๒๓๐๒	๖๘๐๒๓๐๒	๘๓
๔	นครศรีธรรมราช	เฉลิมพระเกียรติ	องค์การบริหารส่วนตำบลสวนหลวง	๖๘๐๒๓๐๔	๖๘๐๒๓๐๔	๖๗
๕	นครศรีธรรมราช	เชียรใหญ่	เทศบาลตำบลเชียรใหญ่	๕๘๐๐๖๐๑	๕๘๐๐๖๐๑	๒๓
๖	นครศรีธรรมราช	เชียรใหญ่	เทศบาลตำบลการะเกด	๕๘๐๐๖๐๒	๕๘๐๐๖๐๒	๗๕
๗	นครศรีธรรมราช	เชียรใหญ่	องค์การบริหารส่วนตำบลเขาพระบาท	๖๘๐๐๖๐๓	๖๘๐๐๖๐๓	๙๐
๘	นครศรีธรรมราช	เชียรใหญ่	องค์การบริหารส่วนตำบลไสหมา	๖๘๐๐๖๐๔	๖๘๐๐๖๐๔	๕๓
๙	นครศรีธรรมราช	เชียรใหญ่	องค์การบริหารส่วนตำบลเชียรใหญ่	๖๘๐๐๖๐๕	๖๘๐๐๖๐๕	๗๓
๑๐	นครศรีธรรมราช	เชียรใหญ่	องค์การบริหารส่วนตำบลท้องลำเจียก	๖๘๐๐๖๐๖	๖๘๐๐๖๐๖	๒:๘
๑๑	นครศรีธรรมราช	เชียรใหญ่	องค์การบริหารส่วนตำบลท่าขนาน	๖๘๐๐๖๐๗	๖๘๐๐๖๐๗	๒:๖
๑๒	นครศรีธรรมราช	เชียรใหญ่	องค์การบริหารส่วนตำบลบ้านเนิน	๖๘๐๐๖๐๘	๖๘๐๐๖๐๘	๔๕
๑๓	นครศรีธรรมราช	เชียรใหญ่	องค์การบริหารส่วนตำบลแม่เจ้าอยู่หัว	๖๘๐๐๖๐๙	๖๘๐๐๖๐๙	๑๐๐
๑๔	นครศรีธรรมราช	เชียรใหญ่	องค์การบริหารส่วนตำบลเสือหึ่ง	๖๘๐๐๖๑๐	๖๘๐๐๖๑๐	๕๓
๑๕	นครศรีธรรมราช	เมืองนครศรีธรรมราช	อบจ.นครศรีธรรมราช	๒๘๐๐๑๐๑	๒๘๐๐๑๐๑	๑๐๐๐
๑๖	นครศรีธรรมราช	เมืองนครศรีธรรมราช	เทศบาลนครนครศรีธรรมราช	๓๘๐๐๑๐๒	๓๘๐๐๑๐๒	๕๖๖
๑๗	นครศรีธรรมราช	เมืองนครศรีธรรมราช	เทศบาลเมืองปากพูน	๔๘๐๐๑๐๓	๔๘๐๐๑๐๓	๑๓๔
๑๘	นครศรีธรรมราช	เมืองนครศรีธรรมราช	เทศบาลตำบลท่าวี	๕๘๐๐๑๐๔	๕๘๐๐๑๐๔	๑๗๗
๑๙	นครศรีธรรมราช	เมืองนครศรีธรรมราช	เทศบาลตำบลโพธิ์เสด็จ	๕๘๐๐๑๐๕	๕๘๐๐๑๐๕	๒๕๑
๒๐	นครศรีธรรมราช	เมืองนครศรีธรรมราช	เทศบาลตำบลท่าแพ	๕๘๐๐๑๐๖	๕๘๐๐๑๐๖	๑๗
๒๑	นครศรีธรรมราช	เมืองนครศรีธรรมราช	เทศบาลตำบลบางจาก	๕๘๐๐๑๐๗	๕๘๐๐๑๐๗	๔๓
๒๒	นครศรีธรรมราช	เมืองนครศรีธรรมราช	เทศบาลตำบลปากนคร	๕๘๐๐๑๐๘	๕๘๐๐๑๐๘	๓๕
๒๓	นครศรีธรรมราช	เมืองนครศรีธรรมราช	องค์การบริหารส่วนตำบลบางจาก	๖๘๐๐๑๐๙	๖๘๐๐๑๐๙	๑๘๕
๒๔	นครศรีธรรมราช	เมืองนครศรีธรรมราช	องค์การบริหารส่วนตำบลกำแพงเขา	๖๘๐๐๑๑๐	๖๘๐๐๑๑๐	๙๘
๒๕	นครศรีธรรมราช	เมืองนครศรีธรรมราช	องค์การบริหารส่วนตำบลไชยมนตรี	๖๘๐๐๑๑๑	๖๘๐๐๑๑๑	๙๖
๒๖	นครศรีธรรมราช	เมืองนครศรีธรรมราช	องค์การบริหารส่วนตำบลท่าซึก	๖๘๐๐๑๑๒	๖๘๐๐๑๑๒	๑๓๕
๒๗	นครศรีธรรมราช	เมืองนครศรีธรรมราช	องค์การบริหารส่วนตำบลท่าเรือ	๖๘๐๐๑๑๓	๖๘๐๐๑๑๓	๑๔๑
๒๘	นครศรีธรรมราช	เมืองนครศรีธรรมราช	องค์การบริหารส่วนตำบลท่าไร่	๖๘๐๐๑๑๔	๖๘๐๐๑๑๔	๕๙
๒๙	นครศรีธรรมราช	เมืองนครศรีธรรมราช	องค์การบริหารส่วนตำบลนาเคียน	๖๘๐๐๑๑๕	๖๘๐๐๑๑๕	๘๘
๓๐	นครศรีธรรมราช	เมืองนครศรีธรรมราช	องค์การบริหารส่วนตำบลนาทราย	๖๘๐๐๑๑๖	๖๘๐๐๑๑๖	๗๙
๓๑	นครศรีธรรมราช	เมืองนครศรีธรรมราช	องค์การบริหารส่วนตำบลปากนคร	๖๘๐๐๑๑๗	๖๘๐๐๑๑๗	๑๐๒
๓๒	นครศรีธรรมราช	เมืองนครศรีธรรมราช	องค์การบริหารส่วนตำบลมะม่วงสองต้น	๖๘๐๐๑๑๘	๖๘๐๐๑๑๘	๘๖
๓๓	นครศรีธรรมราช	ขนอม	เทศบาลตำบลอ่าวขนอม	๕๘๐๑๕๐๑	๕๘๐๑๕๐๑	๑๕๙
๓๔	นครศรีธรรมราช	ขนอม	เทศบาลตำบลขนอม	๕๘๐๑๕๐๒	๕๘๐๑๕๐๒	๔๕
๓๕	นครศรีธรรมราช	ขนอม	เทศบาลตำบลท้องเนียน	๕๘๐๑๕๐๓	๕๘๐๑๕๐๓	๕๔
๓๖	นครศรีธรรมราช	ขนอม	องค์การบริหารส่วนตำบลควนทอง	๖๘๐๑๕๐๔	๖๘๐๑๕๐๔	๒๐๗

ลำดับที่	จังหวัด	อำเภอ	อปท.	User	Password	จำนวนสายทางรวม
๓๗	นครศรีธรรมราช	จุฬาภรณ์	องค์การบริหารส่วนตำบลทุ่งโพธิ์	๖๘๐๑๙๐๑	๖๘๐๑๙๐๑	๑๒๒
๓๘	นครศรีธรรมราช	จุฬาภรณ์	องค์การบริหารส่วนตำบลนาหมอบุญ	๖๘๐๑๙๐๒	๖๘๐๑๙๐๒	๖๐
๓๙	นครศรีธรรมราช	จุฬาภรณ์	องค์การบริหารส่วนตำบลสามตำบล	๖๘๐๑๙๐๓	๖๘๐๑๙๐๓	๑๐๑
๔๐	นครศรีธรรมราช	จุฬาภรณ์	องค์การบริหารส่วนตำบลควนหนองคว่า	๖๘๐๑๙๐๔	๖๘๐๑๙๐๔	๓๙
๔๑	นครศรีธรรมราช	จุฬาภรณ์	องค์การบริหารส่วนตำบลบ้านชะอวด	๖๘๐๑๙๐๕	๖๘๐๑๙๐๕	๖๔
๔๒	นครศรีธรรมราช	ฉวาง	เทศบาลตำบลจันดี	๕๘๐๐๔๐๑	๕๘๐๐๔๐๑	๑๓๘
๔๓	นครศรีธรรมราช	ฉวาง	เทศบาลตำบลฉวาง	๕๘๐๐๔๐๒	๕๘๐๐๔๐๒	๒๑
๔๔	นครศรีธรรมราช	ฉวาง	เทศบาลตำบลไม้เรียง	๕๘๐๐๔๐๓	๕๘๐๐๔๐๓	๓๒
๔๕	นครศรีธรรมราช	ฉวาง	เทศบาลตำบลปากน้ำฉวาง	๕๘๐๐๔๐๔	๕๘๐๐๔๐๔	๒๗
๔๖	นครศรีธรรมราช	ฉวาง	องค์การบริหารส่วนตำบลเกาะเปียด	๖๘๐๐๔๐๕	๖๘๐๐๔๐๕	๘๘
๔๗	นครศรีธรรมราช	ฉวาง	องค์การบริหารส่วนตำบลนาแว	๖๘๐๐๔๐๖	๖๘๐๐๔๐๖	๙๐
๔๘	นครศรีธรรมราช	ฉวาง	องค์การบริหารส่วนตำบลไม้เรียง	๖๘๐๐๔๐๗	๖๘๐๐๔๐๗	๖๗
๔๙	นครศรีธรรมราช	ฉวาง	องค์การบริหารส่วนตำบลไสหัว	๖๘๐๐๔๐๘	๖๘๐๐๔๐๘	๑๒๓
๕๐	นครศรีธรรมราช	ฉวาง	องค์การบริหารส่วนตำบลห้วยปรึก	๖๘๐๐๔๐๙	๖๘๐๐๔๐๙	๗๙
๕๑	นครศรีธรรมราช	ฉวาง	องค์การบริหารส่วนตำบลนาเกาะชะ	๖๘๐๐๔๑๐	๖๘๐๐๔๑๐	๕๓
๕๒	นครศรีธรรมราช	ฉวาง	องค์การบริหารส่วนตำบลนาเขลิ้ง	๖๘๐๐๔๑๑	๖๘๐๐๔๑๑	๖๗
๕๓	นครศรีธรรมราช	ฉวาง	องค์การบริหารส่วนตำบลละอาย	๖๘๐๐๔๑๒	๖๘๐๐๔๑๒	๗๕
๕๔	นครศรีธรรมราช	ชะอวด	เทศบาลตำบลชะอวด	๕๘๐๐๗๐๑	๕๘๐๐๗๐๑	๕๑
๕๕	นครศรีธรรมราช	ชะอวด	เทศบาลตำบลท่าประจะ	๕๘๐๐๗๐๒	๕๘๐๐๗๐๒	๕๕
๕๖	นครศรีธรรมราช	ชะอวด	องค์การบริหารส่วนตำบลเกาะขันธุ์	๖๘๐๐๗๐๓	๖๘๐๐๗๐๓	๑๒๖
๕๗	นครศรีธรรมราช	ชะอวด	องค์การบริหารส่วนตำบลชะอวด	๖๘๐๐๗๐๔	๖๘๐๐๗๐๔	๙๐
๕๘	นครศรีธรรมราช	ชะอวด	องค์การบริหารส่วนตำบลชอนหาด	๖๘๐๐๗๐๕	๖๘๐๐๗๐๕	๘๓
๕๙	นครศรีธรรมราช	ชะอวด	องค์การบริหารส่วนตำบลเขาพระทอง	๖๘๐๐๗๐๖	๖๘๐๐๗๐๖	๙๑
๖๐	นครศรีธรรมราช	ชะอวด	องค์การบริหารส่วนตำบลควนหนองหงษ์	๖๘๐๐๗๐๗	๖๘๐๐๗๐๗	๕๒
๖๑	นครศรีธรรมราช	ชะอวด	องค์การบริหารส่วนตำบลเคร็ง	๖๘๐๐๗๐๘	๖๘๐๐๗๐๘	๓๗
๖๒	นครศรีธรรมราช	ชะอวด	องค์การบริหารส่วนตำบลนางหลง	๖๘๐๐๗๐๙	๖๘๐๐๗๐๙	๑๐๐๐
๖๓	นครศรีธรรมราช	ชะอวด	องค์การบริหารส่วนตำบลวังอ่าง	๖๘๐๐๗๑๐	๖๘๐๐๗๑๐	๘๖
๖๔	นครศรีธรรมราช	ชะอวด	องค์การบริหารส่วนตำบลท่าเสม็ด	๖๘๐๐๗๑๑	๖๘๐๐๗๑๑	๔๐
๖๕	นครศรีธรรมราช	ชะอวด	องค์การบริหารส่วนตำบลบ้านตุล	๖๘๐๐๗๑๒	๖๘๐๐๗๑๒	๖๓
๖๖	นครศรีธรรมราช	ช้างกลาง	เทศบาลตำบลสวนขัน	๕๘๐๒๒๐๑	๕๘๐๒๒๐๑	๓๒
๖๗	นครศรีธรรมราช	ช้างกลาง	เทศบาลตำบลหลักช้าง	๕๘๐๒๒๐๒	๕๘๐๒๒๐๒	๔๘
๖๘	นครศรีธรรมราช	ช้างกลาง	องค์การบริหารส่วนตำบลช้างกลาง	๖๘๐๒๒๐๓	๖๘๐๒๒๐๓	๑๔๗
๖๙	นครศรีธรรมราช	ถ้ำพรหมรา	องค์การบริหารส่วนตำบลถ้ำพรหมรา	๖๘๐๑๘๐๑	๖๘๐๑๘๐๑	๗๙
๗๐	นครศรีธรรมราช	ถ้ำพรหมรา	องค์การบริหารส่วนตำบลคลองเส	๖๘๐๑๘๐๒	๖๘๐๑๘๐๒	๓๓
๗๑	นครศรีธรรมราช	ถ้ำพรหมรา	องค์การบริหารส่วนตำบลคูสิต	๖๘๐๑๘๐๓	๖๘๐๑๘๐๓	๕๒
๗๒	นครศรีธรรมราช	ท่าศาลา	เทศบาลตำบลท่าศาลา	๕๘๐๐๘๐๑	๕๘๐๐๘๐๑	๑๗
๗๓	นครศรีธรรมราช	ท่าศาลา	องค์การบริหารส่วนตำบลท่าศาลา	๖๘๐๐๘๐๒	๖๘๐๐๘๐๒	๒๕๒
๗๔	นครศรีธรรมราช	ท่าศาลา	องค์การบริหารส่วนตำบลโพธิ์ทอง	๖๘๐๐๘๐๓	๖๘๐๐๘๐๓	๙๐
๗๕	นครศรีธรรมราช	ท่าศาลา	องค์การบริหารส่วนตำบลลิ้งชัน	๖๘๐๐๘๐๔	๖๘๐๐๘๐๔	๗๖

ลำดับที่	จังหวัด	อำเภอ	อปท.	User	Password	จำนวนสายทาง รวม
๗๖	นครศรีธรรมราช	ท่าศาลา	องค์การบริหารส่วนตำบลท่าซื่น	๖๘๐๐๘๐๕	๖๘๐๐๘๐๕	๑๓๖
๗๗	นครศรีธรรมราช	ท่าศาลา	องค์การบริหารส่วนตำบลไทยบุรี	๖๘๐๐๘๐๖	๖๘๐๐๘๐๖	๖๗
๗๘	นครศรีธรรมราช	ท่าศาลา	องค์การบริหารส่วนตำบลโมคลาน	๖๘๐๐๘๐๗	๖๘๐๐๘๐๗	๑๓๒
๗๙	นครศรีธรรมราช	ท่าศาลา	องค์การบริหารส่วนตำบลกลาย	๖๘๐๐๘๐๘	๖๘๐๐๘๐๘	๗๗
๘๐	นครศรีธรรมราช	ท่าศาลา	องค์การบริหารส่วนตำบลดอนตะโก	๖๘๐๐๘๐๙	๖๘๐๐๘๐๙	๗๕
๘๑	นครศรีธรรมราช	ท่าศาลา	องค์การบริหารส่วนตำบลสระแก้ว	๖๘๐๐๘๑๐	๖๘๐๐๘๑๐	๗๔
๘๒	นครศรีธรรมราช	ท่าศาลา	องค์การบริหารส่วนตำบลหัวตะพาน	๖๘๐๐๘๑๑	๖๘๐๐๘๑๑	๕๘
๘๓	นครศรีธรรมราช	ทุ่งใหญ่	เทศบาลตำบลท่ายาง	๕๘๐๑๑๐๑	๕๘๐๑๑๐๑	๘๕
๘๔	นครศรีธรรมราช	ทุ่งใหญ่	เทศบาลตำบลทุ่งสัง	๕๘๐๑๑๐๖	๕๘๐๑๑๐๖	๔๔
๘๕	นครศรีธรรมราช	ทุ่งใหญ่	องค์การบริหารส่วนตำบลกรุงหยัน	๖๘๐๑๑๐๒	๖๘๐๑๑๐๒	๑๐๒
๘๖	นครศรีธรรมราช	ทุ่งใหญ่	องค์การบริหารส่วนตำบลท่ายาง	๖๘๐๑๑๐๓	๖๘๐๑๑๐๓	๑๓๒
๘๗	นครศรีธรรมราช	ทุ่งใหญ่	องค์การบริหารส่วนตำบลทุ่งใหญ่	๖๘๐๑๑๐๔	๖๘๐๑๑๐๔	๑๒๓
๘๘	นครศรีธรรมราช	ทุ่งใหญ่	องค์การบริหารส่วนตำบลกุแหวะ	๖๘๐๑๑๐๕	๖๘๐๑๑๐๕	๘๗
๘๙	นครศรีธรรมราช	ทุ่งใหญ่	องค์การบริหารส่วนตำบลบางรูป	๖๘๐๑๑๐๗	๖๘๐๑๑๐๗	๑๑๑
๙๐	นครศรีธรรมราช	ทุ่งใหญ่	องค์การบริหารส่วนตำบลปริก	๖๘๐๑๑๐๘	๖๘๐๑๑๐๘	๗๖
๙๑	นครศรีธรรมราช	ทุ่งสง	เทศบาลเมืองทุ่งสง	๕๘๐๐๙๐๑	๕๘๐๐๙๐๑	๑๓๙
๙๒	นครศรีธรรมราช	ทุ่งสง	เทศบาลตำบลทิวัง	๕๘๐๐๙๐๒	๕๘๐๐๙๐๒	๑๑๙
๙๓	นครศรีธรรมราช	ทุ่งสง	เทศบาลตำบลชะมาย	๕๘๐๐๙๐๓	๕๘๐๐๙๐๓	๒๐๗
๙๔	นครศรีธรรมราช	ทุ่งสง	เทศบาลตำบลลำใหญ่	๕๘๐๐๙๐๔	๕๘๐๐๙๐๔	๑๓๘
๙๕	นครศรีธรรมราช	ทุ่งสง	เทศบาลตำบลกะปาง	๕๘๐๐๙๐๖	๕๘๐๐๙๐๖	๙๙
๙๖	นครศรีธรรมราช	ทุ่งสง	องค์การบริหารส่วนตำบลหนองหงส์	๖๘๐๐๙๐๕	๖๘๐๐๙๐๕	๗๑
๙๗	นครศรีธรรมราช	ทุ่งสง	องค์การบริหารส่วนตำบลเขาโร	๖๘๐๐๙๐๗	๖๘๐๐๙๐๗	๖๑
๙๘	นครศรีธรรมราช	ทุ่งสง	องค์การบริหารส่วนตำบลควนกรด	๖๘๐๐๙๐๘	๖๘๐๐๙๐๘	๕๕
๙๙	นครศรีธรรมราช	ทุ่งสง	องค์การบริหารส่วนตำบลนาหลวงเสน	๖๘๐๐๙๐๙	๖๘๐๐๙๐๙	๗๙
๑๐๐	นครศรีธรรมราช	ทุ่งสง	องค์การบริหารส่วนตำบลเขาขาว	๖๘๐๐๙๑๐	๖๘๐๐๙๑๐	๑๑๐
๑๐๑	นครศรีธรรมราช	ทุ่งสง	องค์การบริหารส่วนตำบลนาโพธิ์	๖๘๐๐๙๑๑	๖๘๐๐๙๑๑	๑๐๒
๑๐๒	นครศรีธรรมราช	ทุ่งสง	องค์การบริหารส่วนตำบลนาไม้ไผ่	๖๘๐๐๙๑๒	๖๘๐๐๙๑๒	๑๐๓
๑๐๓	นครศรีธรรมราช	ทุ่งสง	องค์การบริหารส่วนตำบลน้ำตก	๖๘๐๐๙๑๓	๖๘๐๐๙๑๓	๕๕
๑๐๔	นครศรีธรรมราช	นบพิตำ	เทศบาลตำบลนาแหร	๕๘๐๒๑๐๓	๕๘๐๒๑๐๓	๑๒๙
๑๐๕	นครศรีธรรมราช	นบพิตำ	องค์การบริหารส่วนตำบลกะหรอ	๖๘๐๒๑๐๑	๖๘๐๒๑๐๑	๑๑๔
๑๐๖	นครศรีธรรมราช	นบพิตำ	องค์การบริหารส่วนตำบลนบพิตำ	๖๘๐๒๑๐๒	๖๘๐๒๑๐๒	๑๒๘
๑๐๗	นครศรีธรรมราช	นบพิตำ	องค์การบริหารส่วนตำบลกรุงชิง	๖๘๐๒๑๐๔	๖๘๐๒๑๐๔	๒๔
๑๐๘	นครศรีธรรมราช	นาบอน	เทศบาลตำบลนาบอน	๕๘๐๑๐๐๑	๕๘๐๑๐๐๑	๔๑
๑๐๙	นครศรีธรรมราช	นาบอน	องค์การบริหารส่วนตำบลแก้วแสน	๖๘๐๑๐๐๒	๖๘๐๑๐๐๒	๔๔
๑๑๐	นครศรีธรรมราช	นาบอน	องค์การบริหารส่วนตำบลนาบอน	๖๘๐๑๐๐๓	๖๘๐๑๐๐๓	๑๐๙
๑๑๑	นครศรีธรรมราช	นาบอน	องค์การบริหารส่วนตำบลทุ่งสง	๖๘๐๑๐๐๔	๖๘๐๑๐๐๔	๖๖
๑๑๒	นครศรีธรรมราช	บางขัน	องค์การบริหารส่วนตำบลบางขัน	๖๘๐๑๗๐๑	๖๘๐๑๗๐๑	๖๙
๑๑๓	นครศรีธรรมราช	บางขัน	องค์การบริหารส่วนตำบลบ้านนิคม	๖๘๐๑๗๐๒	๖๘๐๑๗๐๒	๘๐
๑๑๔	นครศรีธรรมราช	บางขัน	องค์การบริหารส่วนตำบลบ้านลำขาว	๖๘๐๑๗๐๓	๖๘๐๑๗๐๓	๑๑๗

ลำดับที่	จังหวัด	อำเภอ	อปท.	User	Password	จำนวนสายทาง รวม
๑๑๕	นครศรีธรรมราช	บางขัน	องค์การบริหารส่วนตำบลวังหิน	๖๘๐๑๗๐๔	๖๘๐๑๗๐๔	๔๒
๑๑๖	นครศรีธรรมราช	ปากพนัง	เทศบาลเมืองปากพนัง	๕๘๐๑๒๐๑	๕๘๐๑๒๐๑	๗๐
๑๑๗	นครศรีธรรมราช	ปากพนัง	เทศบาลตำบลเกาะหวด	๕๘๐๑๒๐๓	๕๘๐๑๒๐๓	๕๘
๑๑๘	นครศรีธรรมราช	ปากพนัง	เทศบาลตำบลบางพระ	๕๘๐๑๒๐๖	๕๘๐๑๒๐๖	๓๒
๑๑๙	นครศรีธรรมราช	ปากพนัง	เทศบาลตำบลชะเมา	๕๘๐๑๒๑๐	๕๘๐๑๒๑๐	๕๖
๑๒๐	นครศรีธรรมราช	ปากพนัง	องค์การบริหารส่วนตำบลหูล่อง	๖๘๐๑๒๐๒	๖๘๐๑๒๐๒	๔๘
๑๒๑	นครศรีธรรมราช	ปากพนัง	องค์การบริหารส่วนตำบลคลองกระปือ	๖๘๐๑๒๐๔	๖๘๐๑๒๐๔	๗๓
๑๒๒	นครศรีธรรมราช	ปากพนัง	องค์การบริหารส่วนตำบลคลองน้อย	๖๘๐๑๒๐๕	๖๘๐๑๒๐๕	๑๐๕
๑๒๓	นครศรีธรรมราช	ปากพนัง	องค์การบริหารส่วนตำบลบ้านเพิง	๖๘๐๑๒๐๗	๖๘๐๑๒๐๗	๓๑
๑๒๔	นครศรีธรรมราช	ปากพนัง	องค์การบริหารส่วนตำบลปากพนังฝั่งตะวันออก	๖๘๐๑๒๐๘	๖๘๐๑๒๐๘	๓๓
๑๒๕	นครศรีธรรมราช	ปากพนัง	องค์การบริหารส่วนตำบลขนานนา	๖๘๐๑๒๐๙	๖๘๐๑๒๐๙	๖๗
๑๒๖	นครศรีธรรมราช	ปากพนัง	องค์การบริหารส่วนตำบลท่าพญา	๖๘๐๑๒๑๑	๖๘๐๑๒๑๑	๒๗
๑๒๗	นครศรีธรรมราช	ปากพนัง	องค์การบริหารส่วนตำบลบางศาลา	๖๘๐๑๒๑๒	๖๘๐๑๒๑๒	๖๐
๑๒๘	นครศรีธรรมราช	ปากพนัง	องค์การบริหารส่วนตำบลบ้านใหม่	๖๘๐๑๒๑๓	๖๘๐๑๒๑๓	๕๙
๑๒๙	นครศรีธรรมราช	ปากพนัง	องค์การบริหารส่วนตำบลปากพนังฝั่งตะวันตก	๖๘๐๑๒๑๔	๖๘๐๑๒๑๔	๔๗
๑๓๐	นครศรีธรรมราช	ปากพนัง	องค์การบริหารส่วนตำบลปากนพกร	๖๘๐๑๒๑๕	๖๘๐๑๒๑๕	๔๒
๑๓๑	นครศรีธรรมราช	ปากพนัง	องค์การบริหารส่วนตำบลป่าระกำ	๖๘๐๑๒๑๖	๖๘๐๑๒๑๖	๖๖
๑๓๒	นครศรีธรรมราช	ปากพนัง	องค์การบริหารส่วนตำบลแหลมตะลุมพุก	๖๘๐๑๒๑๗	๖๘๐๑๒๑๗	๑๑
๑๓๓	นครศรีธรรมราช	พรหมคีรี	เทศบาลตำบลทอนหงส์	๕๘๐๐๒๐๑	๕๘๐๐๒๐๑	๔๑
๑๓๔	นครศรีธรรมราช	พรหมคีรี	เทศบาลตำบลพรหมโลก	๕๘๐๐๒๐๒	๕๘๐๐๒๐๒	๙๑
๑๓๕	นครศรีธรรมราช	พรหมคีรี	เทศบาลตำบลพรหมคีรี	๕๘๐๐๒๐๓	๕๘๐๐๒๐๓	๓๕
๑๓๖	นครศรีธรรมราช	พรหมคีรี	องค์การบริหารส่วนตำบลทอนหงส์	๖๘๐๐๒๐๔	๖๘๐๐๒๐๔	๒๓๖
๑๓๗	นครศรีธรรมราช	พรหมคีรี	องค์การบริหารส่วนตำบลนาเรียง	๖๘๐๐๒๐๕	๖๘๐๐๒๐๕	๕๑
๑๓๘	นครศรีธรรมราช	พรหมคีรี	องค์การบริหารส่วนตำบลบ้านเกาะ	๖๘๐๐๒๐๖	๖๘๐๐๒๐๖	๔๑
๑๓๙	นครศรีธรรมราช	พรหมคีรี	องค์การบริหารส่วนตำบลอินคีรี	๖๘๐๐๒๐๗	๖๘๐๐๒๐๗	๔๔
๑๔๐	นครศรีธรรมราช	พระพรหม	เทศบาลตำบลนาสาร	๕๘๐๒๐๐๓	๕๘๐๒๐๐๓	๙๙
๑๔๑	นครศรีธรรมราช	พระพรหม	องค์การบริหารส่วนตำบลท้ายสำเภา	๖๘๐๒๐๐๑	๖๘๐๒๐๐๑	๑๒๒
๑๔๒	นครศรีธรรมราช	พระพรหม	องค์การบริหารส่วนตำบลนาพรุ	๖๘๐๒๐๐๒	๖๘๐๒๐๐๒	๑๐๓
๑๔๓	นครศรีธรรมราช	พระพรหม	องค์การบริหารส่วนตำบลช้างซ้าย	๖๘๐๒๐๐๔	๖๘๐๒๐๐๔	๑๔๓
๑๔๔	นครศรีธรรมราช	พิปูน	เทศบาลตำบลพิปูน	๕๘๐๐๕๐๑	๕๘๐๐๕๐๑	๔๓
๑๔๕	นครศรีธรรมราช	พิปูน	เทศบาลตำบลเขาพระ	๕๘๐๐๕๐๒	๕๘๐๐๕๐๒	๕๖
๑๔๖	นครศรีธรรมราช	พิปูน	เทศบาลตำบลกะทูน	๕๘๐๐๕๐๓	๕๘๐๐๕๐๓	๕๑
๑๔๗	นครศรีธรรมราช	พิปูน	เทศบาลตำบลควนกลาง	๕๘๐๐๕๐๔	๕๘๐๐๕๐๔	๘๑
๑๔๘	นครศรีธรรมราช	พิปูน	องค์การบริหารส่วนตำบลพิปูน	๖๘๐๐๕๐๕	๖๘๐๐๕๐๕	๒๙
๑๔๙	นครศรีธรรมราช	พิปูน	องค์การบริหารส่วนตำบลยางค้อม	๖๘๐๐๕๐๖	๖๘๐๐๕๐๖	๕๒
๑๕๐	นครศรีธรรมราช	ร่อนพิบูลย์	เทศบาลตำบลเขาชุมทอง	๕๘๐๑๓๐๑	๕๘๐๑๓๐๑	๔๕
๑๕๑	นครศรีธรรมราช	ร่อนพิบูลย์	เทศบาลตำบลร่อนพิบูลย์	๕๘๐๑๓๐๒	๕๘๐๑๓๐๒	๘๐
๑๕๒	นครศรีธรรมราช	ร่อนพิบูลย์	เทศบาลตำบลหินตก	๕๘๐๑๓๐๓	๕๘๐๑๓๐๓	๙๖
๑๕๓	นครศรีธรรมราช	ร่อนพิบูลย์	องค์การบริหารส่วนตำบลควนชุม	๖๘๐๑๓๐๔	๖๘๐๑๓๐๔	๙๑

ลำดับที่	จังหวัด	อำเภอ	อปท.	User	Password	จำนวนสายทาง รวม
๑๕๔	นครศรีธรรมราช	ร่อนพิบูลย์	องค์การบริหารส่วนตำบลควนพัง	๖๘๐๑๓๐๕	๖๘๐๑๓๐๕	๗๐
๑๕๕	นครศรีธรรมราช	ร่อนพิบูลย์	องค์การบริหารส่วนตำบลร่อนพิบูลย์	๖๘๐๑๓๐๖	๖๘๐๑๓๐๖	๑๓๙
๑๕๖	นครศรีธรรมราช	ร่อนพิบูลย์	องค์การบริหารส่วนตำบลเสาชอง	๖๘๐๑๓๐๗	๖๘๐๑๓๐๗	๑๑๕
๑๕๗	นครศรีธรรมราช	ร่อนพิบูลย์	องค์การบริหารส่วนตำบลหินตก	๖๘๐๑๓๐๘	๖๘๐๑๓๐๘	๑๒๑
๑๕๘	นครศรีธรรมราช	ลานสกา	เทศบาลตำบลลานสกา	๕๘๐๐๓๐๑	๕๘๐๐๓๐๑	๓๑
๑๕๙	นครศรีธรรมราช	ลานสกา	เทศบาลตำบลขุนทะเล	๕๘๐๐๓๐๒	๕๘๐๐๓๐๒	๙๓
๑๖๐	นครศรีธรรมราช	ลานสกา	องค์การบริหารส่วนตำบลกำโลน	๖๘๐๐๓๐๓	๖๘๐๐๓๐๓	๕๕
๑๖๑	นครศรีธรรมราช	ลานสกา	องค์การบริหารส่วนตำบลเขาแก้ว	๖๘๐๐๓๐๔	๖๘๐๐๓๐๔	๕๔
๑๖๒	นครศรีธรรมราช	ลานสกา	องค์การบริหารส่วนตำบลท่าดี	๖๘๐๐๓๐๕	๖๘๐๐๓๐๕	๗๘
๑๖๓	นครศรีธรรมราช	ลานสกา	องค์การบริหารส่วนตำบลลานสกา	๖๘๐๐๓๐๖	๖๘๐๐๓๐๖	๖๙
๑๖๔	นครศรีธรรมราช	สิชล	เทศบาลตำบลสิชล	๕๘๐๑๔๐๑	๕๘๐๑๔๐๑	๑๑๙
๑๖๕	นครศรีธรรมราช	สิชล	เทศบาลตำบลวังใส	๕๘๐๑๔๐๖	๕๘๐๑๔๐๖	๑๖๔
๑๖๖	นครศรีธรรมราช	สิชล	องค์การบริหารส่วนตำบลทุ่งปรัง	๖๘๐๑๔๐๒	๖๘๐๑๔๐๒	๑๔๘
๑๖๗	นครศรีธรรมราช	สิชล	องค์การบริหารส่วนตำบลสิชล	๖๘๐๑๔๐๓	๖๘๐๑๔๐๓	๑๐๘
๑๖๘	นครศรีธรรมราช	สิชล	องค์การบริหารส่วนตำบลเขาน้อย	๖๘๐๑๔๐๔	๖๘๐๑๔๐๔	๙๑
๑๖๙	นครศรีธรรมราช	สิชล	องค์การบริหารส่วนตำบลฉลุง	๖๘๐๑๔๐๕	๖๘๐๑๔๐๕	๑๒๑
๑๗๐	นครศรีธรรมราช	สิชล	องค์การบริหารส่วนตำบลเทพราช	๖๘๐๑๔๐๗	๖๘๐๑๔๐๗	๑๓๘
๑๗๑	นครศรีธรรมราช	สิชล	องค์การบริหารส่วนตำบลเบ็ญน	๖๘๐๑๔๐๘	๖๘๐๑๔๐๘	๖๖
๑๗๒	นครศรีธรรมราช	สิชล	องค์การบริหารส่วนตำบลเสาเภา	๖๘๐๑๔๐๙	๖๘๐๑๔๐๙	๙๕
๑๗๓	นครศรีธรรมราช	สิชล	องค์การบริหารส่วนตำบลสี่ขีด	๖๘๐๑๔๑๐	๖๘๐๑๔๑๐	๘๘
๑๗๔	นครศรีธรรมราช	หัวไทร	เทศบาลตำบลหัวไทร	๕๘๐๑๖๐๑	๕๘๐๑๖๐๑	๕๙
๑๗๕	นครศรีธรรมราช	หัวไทร	เทศบาลตำบลเกาะเพชร	๕๘๐๑๖๐๒	๕๘๐๑๖๐๒	๓๒
๑๗๖	นครศรีธรรมราช	หัวไทร	เทศบาลตำบลหน้าสวน	๕๘๐๑๖๑๑	๕๘๐๑๖๑๑	๔๖
๑๗๗	นครศรีธรรมราช	หัวไทร	องค์การบริหารส่วนตำบลเขาพังไกร	๖๘๐๑๖๐๓	๖๘๐๑๖๐๓	๔๕
๑๗๘	นครศรีธรรมราช	หัวไทร	องค์การบริหารส่วนตำบลหัวไทร	๖๘๐๑๖๐๔	๖๘๐๑๖๐๔	๔๒
๑๗๙	นครศรีธรรมราช	หัวไทร	องค์การบริหารส่วนตำบลควนชะลิก	๖๘๐๑๖๐๕	๖๘๐๑๖๐๕	๙๑
๑๘๐	นครศรีธรรมราช	หัวไทร	องค์การบริหารส่วนตำบลทรายขาว	๖๘๐๑๖๐๖	๖๘๐๑๖๐๖	๙๙
๑๘๑	นครศรีธรรมราช	หัวไทร	องค์การบริหารส่วนตำบลท่าขอม	๖๘๐๑๖๐๗	๖๘๐๑๖๐๗	๒๙
๑๘๒	นครศรีธรรมราช	หัวไทร	องค์การบริหารส่วนตำบลบางนบ	๖๘๐๑๖๐๘	๖๘๐๑๖๐๘	๖๘
๑๘๓	นครศรีธรรมราช	หัวไทร	องค์การบริหารส่วนตำบลบ้านราม	๖๘๐๑๖๐๙	๖๘๐๑๖๐๙	๓๓
๑๘๔	นครศรีธรรมราช	หัวไทร	องค์การบริหารส่วนตำบลรามแก้ว	๖๘๐๑๖๑๐	๖๘๐๑๖๑๐	๓๓
๑๘๕	นครศรีธรรมราช	หัวไทร	องค์การบริหารส่วนตำบลแหลม	๖๘๐๑๖๑๒	๖๘๐๑๖๑๒	๖๘
รวมจำนวนสายทาง						๑๗,๒๖๕